

# **PLÁN OCHRANY MPZ TURNOV**

**Karty náměstí a ulic**



**Mgr. Miroslav Kolka, Mgr. Ivan Peřina**

**Tomáš Kesner, Mgr. Vladimír Vrabec**

**revize 2016**

## **Obsah:**

**náměstí Českého Ráje**

**náměstí Mariánské**

**ulice 5. května**

**ulice Antonína Dvořáka**

**ulice Abigail Horákové**

**ulice Děkanská**

**ulice Hluboká**

**ulice Jiráskova**

**ulice Krajířova**

**ulice Ladislava Petrnouška**

**ulice Markova**

**ulice Mikulášská**

**ulice Na Házce**

**ulice Palackého**

**ulice Skálova**

**ulice Sobotecká**

**ulice Svěrácká brána**


**ulice Tázlerova**

**ulice Trávnice**

**ulice U Raka**

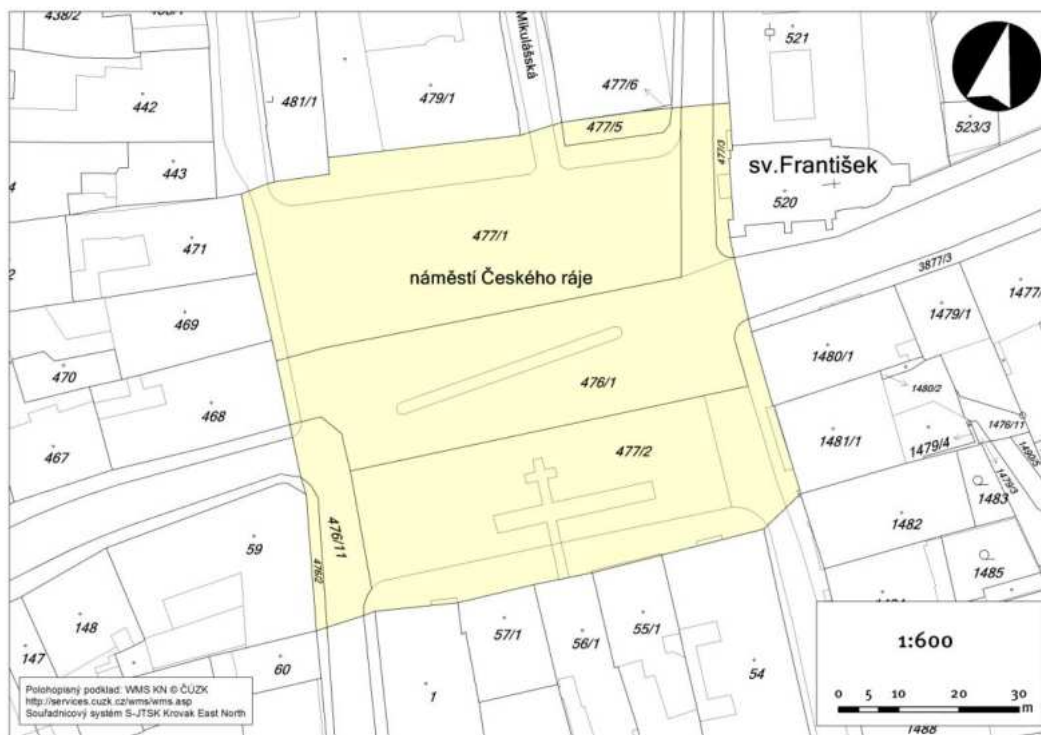
**ulice V Uličkách**

**ulice Vejrichova**

karta objektu Plán zásad památkové ochrany MPZ Turnov		Katalogové číslo	0000
<b>název objektu</b>	nám. Českého Ráje		
<b>č. p./č. e.</b>			
<b>parcelní čísla</b>	p. p. č. 476/1, 476/2, 476/11, 477/1, 477/2, 477/3		
<b>lokalizace</b>	centrální část MPZ		
<b>GPS:</b>			
<b>výčet objektů</b>	náměstí		
<b>rejstříkové číslo ÚSKP</b>			
<b>vlastník</b>	Město Turnov, A. Dvořáka 335, 511 01 Turnov		
<b>popis</b>			
<p>Plocha náměstí je kompletně dlážděná s vyvýšenými pochozími plochami, oddělenými žulovými obrubníky. Zadláždění vozovky je z štípané čedičové kostky šedočerné barvy, velikost 18/18 - 30 cm, řádkově kladené. Zadláždění odpočinkových ploch a chodníků – štípané žulové kostky šedé barvy, velikost 10/10 cm, kroužkově kladené. Odpočinkové plochy ve střední části náměstí jsou dále rozčleněny pravouhlým síťovým rastrem, provedeným z řezaných kostek tzv. konglomerátu (10/10 cm). V některých partiích do náměstí zabíhají z přilehlých ulic chodníky z drobné žulové kostky – mozaiky 6/6 cm. Ve střední části se nachází kašna a Mariánský sloup.</p>			
<b>dějiny objektu/stavební vývoj</b>			
<b>staré p. p. č. 1348</b>			
1843 – na mapách stabilního katastru v ploše náměstí dvě kašny 1998 – celková rekonstrukce povrchů a mobiliáře			
<b>použité prameny a literatura</b>			
<p>Ústřední archiv zeměměřičství a katastru Praha, fond Stabilní katastr, <a href="http://archivnimapy.cuzk.cz/">http://archivnimapy.cuzk.cz/</a> - k. ú. Turnov. NPÚ, ÚOP v Liberci, archiv, složka spisů k nám. Českého Ráje. Prostředník, J. 2000: Praveké a středověké osídlení Turnova ve světle archeologických nálezů. Příspěvek k stavebnímu vývoji města od jeho založení do konce středověku. In: Z Českého ráje a Podkrkonoší 13, 7 – 49,</p>			

Semily.	
<b>archivní plány a fotodokumentace</b>	
Muzeum Českého ráje v Turnově, sbírka fotografií, sign. A-FT 633, 1513.	
<b>průzkumy</b>	
Nejsou známy.	
<b>architektonická kvalita, urbanistický význam, předmět památkové ochrany</b>	
<p>Pozemek je nedílnou součástí urbanistického celku města a středověkého jádra. Jedná se o centrální část MPZ. Pro celek MPZ je důležité zejména materiálové provedení povrchů a objekt kašny s Mariánským sloupem.</p> <p>Předmětem ochrany je urbanistické rozvržení plochy, historické materiálové řešení povrchů, trasování komunikací a chodníků, celkový vzhled plochy a městský mobiliář.</p>	
<b>závady</b>	
Nejsou známy.	
<b>doporučení/regulativy</b>	
<p>K zachování památkových hodnot MPZ je nutno respektovat původní urbanistické rozvržení plochy, historické materiálové řešení povrchů, trasování komunikací a chodníků a objekt kašny s Mariánským sloupem. Z památkového hlediska je nezbytné zachování povrchů z přírodních dlažeb v celé ploše náměstí. Poloze náměstí v centrální části MPZ je nutno přizpůsobit i vzhled a typy prvků městského mobiliáře.</p>	
<b>zpracoval:</b> M. Kolka, I. Peřina, T. Kesner	<b>datum:</b> 17. 4. 2016

## Přílohy:



Zákres do katastrální mapy, V. Vrabec 2015.



Náměstí Českého ráje kolem roku 1910, (foto sbírka MČR, inv. č. AFT 633).





Náměstí Českého ráje, (foto sbírka MČR, inv. č. AFT 1513).



Náměstí Českého ráje, foto IP 2013.



Náměstí Českého ráje, foto IP 2013.



Náměstí Českého ráje, foto IP 2016.






Náměstí Českého ráje, foto IP 2016.



Náměstí Českého ráje, foto IP 2016.

karta objektu Plán zásad památkové ochrany MPZ Turnov		Katalogové číslo	0000
<b>název objektu</b>	nám. Mariánské		
<b>č. p./č. e.</b>			
<b>parcelní čísla</b>	p. p. č. 1495		
<b>lokalizace</b>	východní část MPZ		
<b>GPS:</b>			
<b>výčet objektů</b>	náměstí		
<b>rejstříkové číslo ÚSKP</b>			
<b>vlastník</b>	Město Turnov, A. Dvořáka 335, 511 01 Turnov		
<b>popis</b>			
<p>Plocha náměstí má asfaltový povrch vozovky a dlážděné chodníky s vyvýšenými žulovými obrubníky. Zadláždění plochy u domů na jižní straně je z štípané žulové kostky šedé barvy, velikost 10/10 cm, kroužkově kladené. Chodníky jsou z drobné žulové kostky – mozaiky 6/6 cm, v kroužkové vazbě. Na jižní straně je pás zeleně se vzrostlými stromy, oddělený od dlažby linkami z velkých kostek (bez vyvýšení).</p>			
<b>dějiny objektu/stavební vývoj</b>			
<p><b>staré p. p. č. 1448</b> 2013 – rekonstrukce povrchů chodníků a mobiliáře</p>			
<b>použité prameny a literatura</b>			
<p>Ústřední archiv zeměměřičství a katastru Praha, fond Stablní katastr, <a href="http://archivnimapy.cuzk.cz/">http://archivnimapy.cuzk.cz/</a> - k. ú. Turnov. NPÚ, ÚOP v Liberci, archiv, složka spisů k nám. Mariánské.</p>			
<b>archivní plány a fotodokumentace</b>			
<p>Muzeum Českého ráje v Turnově, sbírka fotografií, sign. A-FT 379b, 390, 760.</p>			
<b>průzkumy</b>			
<p>Nejsou známy.</p>			

**architektonická kvalita, urbanistický význam, předmět památkové ochrany**

Pozemek je nedílnou součástí urbanistického celku města a středověkého jádra. Jedná se o plochu, která je středem východní části MPZ. Pro celek MPZ je důležité zejména materiálové provedení povrchů. Předmětem ochrany je urbanistické rozvržení plochy, historické materiálové řešení povrchů, trasování komunikací a chodníků, celkový vzhled plochy a městský mobiliář.

**závady**

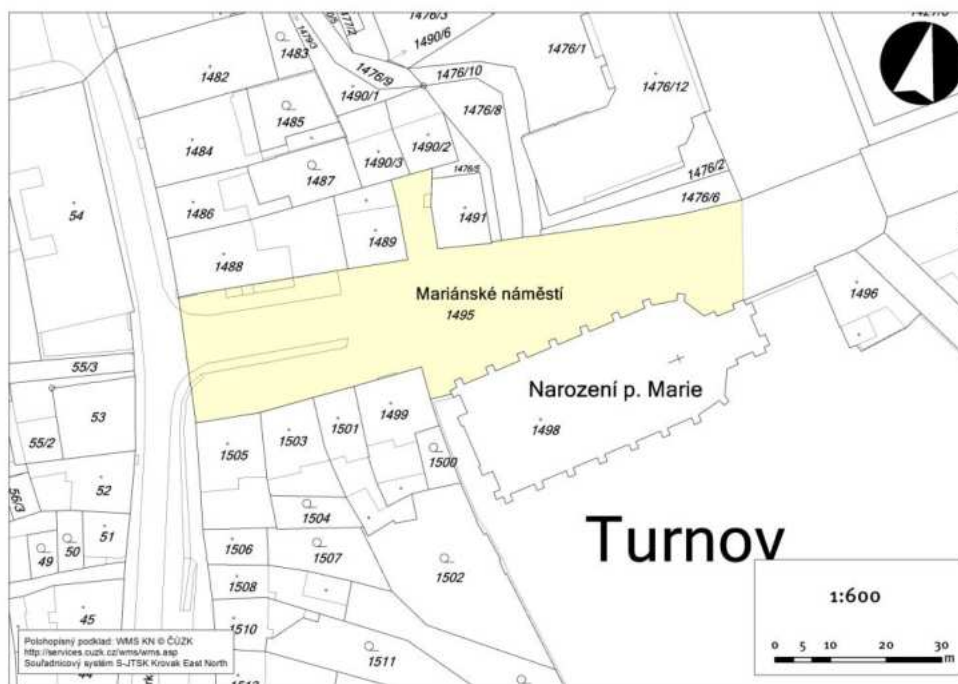
1) asfaltový povrch vozovky

**doporučení/regulativy**

K zachování památkových hodnot MPZ je nutno respektovat původní urbanistické rozvržení plochy, historické materiálové řešení povrchů, trasování komunikací a chodníků. Z památkového hlediska je nezbytné zachování povrchů z přírodních dlažeb v celé ploše náměstí (výhledově je tedy žádoucí předlážit i stávající asfaltový povrch silnice – viz dobové fotografie). Poloze náměstí v rámci MPZ je nutno přizpůsobit i vzhled a typy prvků městského mobiliáře.

**zpracoval:** M. Kolka, I. Peřina**datum:** 17. 4. 2016

## Přílohy:



Zákres do katastrální mapy, V. Vrabec 2015.



Mariánské náměstí, (foto sbírka MČR, inv. č. AFT 379 b).






Mariánské náměstí, foto IP 2013.



Mariánské náměstí, foto IP 2016.



karta objektu Plán zásad památkové ochrany MPZ Turnov		Katalogové číslo	0000
název objektu	ul. 5. května		
č. p./č. e.			
parcelní čísla	p. p. č. 3877/1, 3877/2, 3877/3		
lokalizace	východní část MPZ		
GPS:			
výčet objektů	ulice		
rejstříkové číslo ÚSKP			
vlastník	Město Turnov, A. Dvořáka 335, 511 01 Turnov		
<b>popis</b>			
<p>Plocha ulice má převážně asfaltový povrch u silnice a dlážděné chodníky s vyvýšenými žulovými obrubníky. Část plochy blíže k náměstí má dlážděnou i vozovku (materiálově ve shodě s náměstím). Zdláždění vozovky je z štípané čedičové kostky šedočerné barvy, velikost 18/18 - 30 cm, řádkově kladené. Zdláždění chodníků – štípané žulové kostky šedé barvy, velikost 5/5 cm, kroužkově kladené. Základní plochy jsou v příčném směru, v rozestupech cca 4,5 m rozděleny pásy řádkově kladených šedočerných kostek 5/5 cm. U bočního průčelí kostela sv. Františka je část chodníku mezi opěrnými pilíři zdlážděna čedičovými kameny (tato dlažba v roce 1998 nahradila původní zdláždění z říčních kamenů).</p>			
<b>dějiny objektu/stavební vývoj</b>			
<p>staré p. p. č. 1447 1998 – rekonstrukce povrchů</p>			
<b>použité prameny a literatura</b>			
<p>Ústřední archiv zeměměřičství a katastru Praha, fond Stablní katastr, <a href="http://archivnimapy.cuzk.cz/">http://archivnimapy.cuzk.cz/</a> - k. ú. Turnov. NPÚ, ÚOP v Liberci, archiv, složka spisů k ul. 5. května.</p>			
<b>archivní plány a fotodokumentace</b>			
<p>Muzeum Českého ráje v Turnově, sbírka fotografií, sign. A-FT 323, 1029f.</p>			
<b>průzkumy</b>			
<p>Nejsou známy.</p>			
<b>architektonická kvalita, urbanistický význam, předmět památkové ochrany</b>			
<p>Pozemek je nedílnou součástí urbanistického celku města a středověkého jádra. Jedná se o plochu, která je vyústje do centrální části MPZ, tj. na nám. Českého Ráje. Pro celek MPZ je důležité zejména materiálové provedení povrchů. Předmětem ochrany je urbanistické rozvržení plochy, historické materiálové řešení povrchů, trasování komunikací a chodníků, celkový vzhled plochy a městský mobiliář.</p>			

**závady**

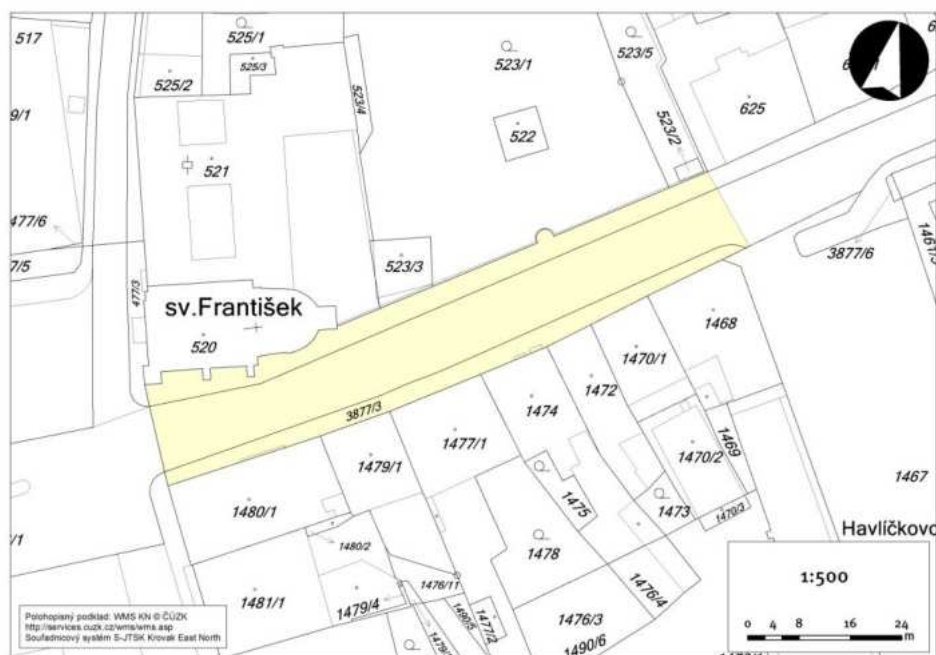
- 1) asfaltový povrch části vozovky
- 2) nepříliš vhodný typ osvětlení

**doporučení/regulativy**

K zachování památkových hodnot MPZ je nutno respektovat původní urbanistické rozvržení plochy, historické materiálové řešení povrchů, trasování komunikací a chodníků. Z památkového hlediska je nezbytné zachování povrchů z přírodních dlažeb v celé ploše ulice (výhledově je tedy žádoucí předlážit i stávající asfaltový povrch silnice – viz dobové fotografie). Poloze ulice v rámci MPZ je nutno přizpůsobit i vzhled a typy prvků městského mobiliáře.

**zpracoval:** M. Kolka, I. Peřina, T. Kesner**datum:** 17. 4. 2016

## Přílohy:



Zákres do katastrální mapy, V. Vrabec 2015.



Ulice 5. května, (foto sbírka MČR, inv. č. AFT 1029f).



ulice 5. května, foto IP 2013.



ulice 5. května, foto IP 2016.

karta objektu Plán zásad památkové ochrany MPZ Turnov		Katalogové číslo	0000
<b>název objektu</b>	ul. Antonína Dvořáka		
<b>č. p./č. e.</b>			
<b>parcelní čísla</b>	p. p. č. 58/1, 58/2, 58/3, 58/4, 97		
<b>lokalizace</b>	jižní část MPZ		
<b>GPS:</b>			
<b>výčet objektů</b>	ulice		
<b>rejstříkové číslo ÚSKP</b>			
<b>vlastník</b>	Město Turnov, A. Dvořáka 335, 511 01 Turnov		
<b>popis</b>			
<p>Plocha ulice má asfaltový povrch vozovky a dlážděné chodníky s vyvýšenými žulovými obrubníky (v jižní části je část betonových obrubníků). Zadláždění chodníků – štípané žulové kostky šedé barvy, velikost 5/5 cm, kroužkově kladené. Základní plochy jsou v příčném směru nepravidelně rozděleny pásy řádkově kladených růžových kostek 5/5 cm (vápeneček, žula). V jižní části se jedná o pruhy o čtyřech kostkách, ve zbylé části o trojúhelné pásy ke vstupům do domů. Sjezdy na pozemky k domům jsou z štípané žulové kostky šedé barvy, velikost 10/10 cm, kroužkově kladené.</p>			
<b>dějiny objektu/stavební vývoj</b>			
staré p. p. č. 1450, 1452			
<b>použité prameny a literatura</b>			
<p>Ústřední archiv zeměměřičství a katastru Praha, fond Stablní katastr, <a href="http://archivnimapy.cuzk.cz/">http://archivnimapy.cuzk.cz/</a> - k. ú. Turnov. NPÚ, ÚOP v Liberci, archiv, složka spisů k ul. A. Dvořáka.</p>			
<b>archivní plány a fotodokumentace</b>			
Muzeum Českého ráje v Turnově, sbírka fotografií, sign. A-FT 924b, 1429-1.			
<b>průzkumy</b>			
Nejsou známy.			



**architektonická kvalita, urbanistický význam, předmět památkové ochrany**

Pozemek je nedílnou součástí urbanistického celku města. Jedná se o plochu, která je vyústíje do centrální části MPZ, tj. na nám. Českého Ráje. Pro celek MPZ je důležité zejména materiálové provedení povrchů. Předmětem ochrany je urbanistické rozvržení plochy, historické materiálové řešení povrchů, trasování komunikací a chodníků, celkový vzhled plochy a městský mobiliář.

**závady**

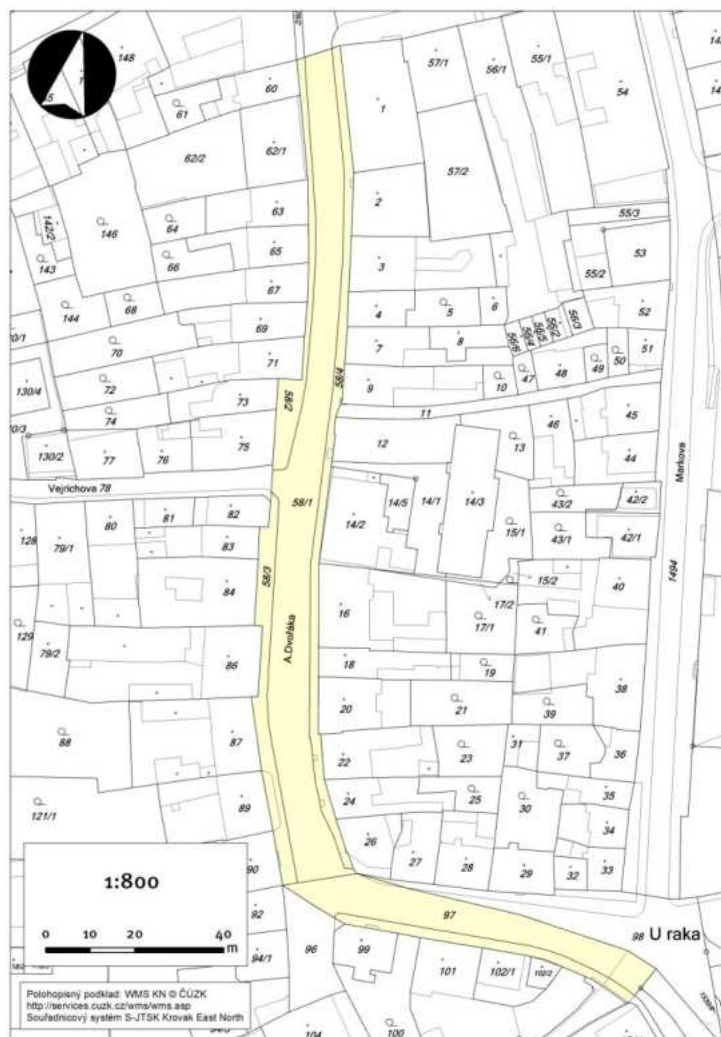
- 1) asfaltový povrch vozovky
- 2) betonové obrubníky v jižní části ulice
- 3) nepřilíš vhodný typ osvětlení

**doporučení/regulativy**

K zachování památkových hodnot MPZ je nutno respektovat původní urbanistické rozvržení plochy, historické materiálové řešení povrchů, trasování komunikací a chodníků. Z památkového hlediska je nezbytné zachování povrchů z přírodních dlažeb v celé ploše ulice (výhledově je tedy žádoucí předlážit i stávající asfaltový povrch silnice – viz dobové fotografie). Poloze ulice v rámci MPZ je nutno přizpůsobit i vzhled a typy prvků městského mobiliáře.

**zpracoval:** M. Kolka, I. Peřina, T. Kesner**datum:** 17. 4. 2016

## Přílohy:



Zákres do katastrální mapy, V. Vrabec 2015.



Ulice A. Dvořáků, (foto sbírka MČR, inv. č. AFT 924 b).



Ulice A. Dvořáka, (foto sbírka MČR, inv. č. AFT 1429-1).



Ulice A. Dvořáka, foto IP 2016.




Ulice A. Dvořáka, foto IP 2016.



Ulice A. Dvořáka, foto IP 2016.



karta objektu Plán zásad památkové ochrany MPZ Turnov		Katalogové číslo	0000
<b>název objektu</b>	ul. Abigail Horákové, Koňský trh		
<b>č. p./č. e.</b>			
<b>parcelní čísla</b>	p. p. č. 259		
<b>lokalizace</b>	západní část MPZ		
<b>GPS:</b>			
<b>výčet objektů</b>	ulice		
<b>rejstříkové číslo ÚSKP</b>			
<b>vlastník</b>	Město Turnov, A. Dvořáka 335, 511 01 Turnov		
<b>popis</b>			
<p>Plocha ulice a Koňského trhu má převážně asfaltový povrch s betonovými obrubníky a řádky žulové dlažby podél domů. Kolem zeleně v ploše Koňského trhu jsou obrubníky doprovázeny linkou z tří kostek. Při vyústění ulice A. Horákové do Palackého ulice (na západní i východní straně) je celá plocha provedena ze štípané žulové kostky šedé barvy, velikost 10/10 cm v kroužkové vazbě (bez vyvýšených obrubníků). Vozovka je od bočních stran směrem k domům oddělena linkou z tří kostek. Boční strany (chodník) mají řádkovou skladbu.</p>			
<b>dějiny objektu/stavební vývoj</b>			
staré p. p. č. 1468			
<b>použité prameny a literatura</b>			
Ústřední archiv zeměměřičství a katastru Praha, fond Stablní katastr, <a href="http://archivnimapy.cuzk.cz/">http://archivnimapy.cuzk.cz/</a> - k. ú. Turnov.			
<b>archivní plány a fotodokumentace</b>			
Muzeum Českého ráje v Turnově, sbírka fotografií, sign. A-FT 513.			
<b>průzkumy</b>			
Nejsou známy.			
<b>architektonická kvalita, urbanistický význam, předmět památkové ochrany</b>			
<p>Pozemek je nedílnou součástí urbanistického celku města. Cenné je zachování dlažby v části navazující na Palackého ulici, zbylá plocha je i díky demolicím domů naopak dosti narušená. Pro celek MPZ je důležité zejména materiálové provedení povrchů.</p> <p>Předmětem ochrany je urbanistické rozvržení plochy, historické materiálové řešení povrchů, trasování komunikací a chodníků, celkový vzhled plochy a městský mobiliář.</p>			
<b>závady</b>			
<ol style="list-style-type: none"> <li>1) asfaltový povrch</li> <li>2) betonové obrubníky</li> </ol>			



3) nevhodný typ osvětlení

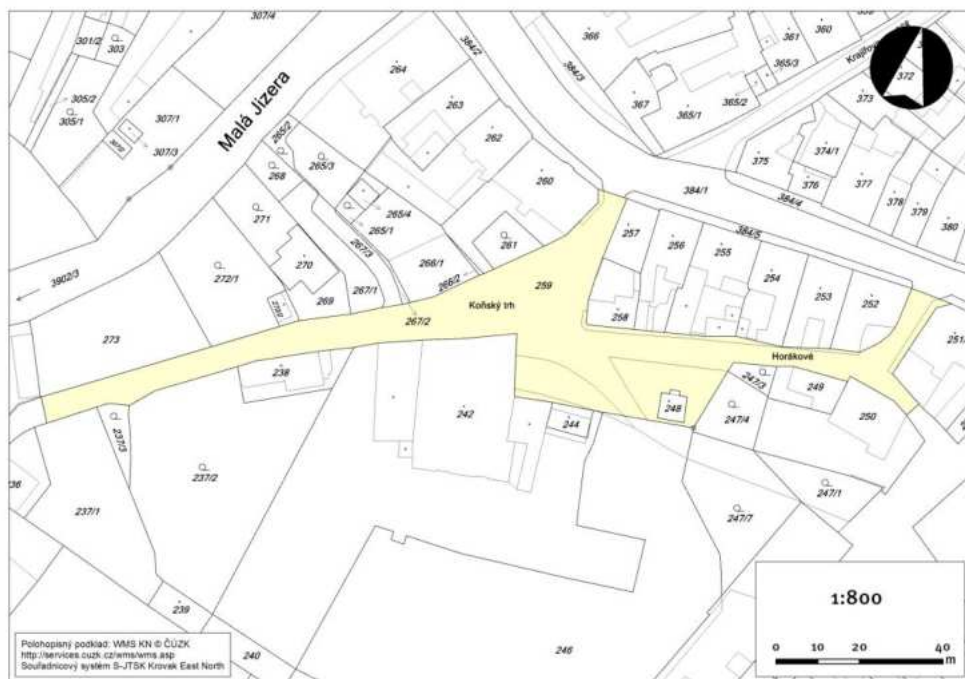
**doporučení/regulativy**

K zachování památkových hodnot MPZ je nutno respektovat původní urbanistické rozvržení plochy, historické materiálové řešení povrchů, trasování komunikací a chodníků. Z památkového hlediska je nezbytné zachování povrchů z přírodních dlažeb v celé ploše ulice (výhledově je tedy žádoucí předlážit i stávající asfaltový povrch – viz dobové fotografie). Poloze ulice v rámci MPZ je nutno přizpůsobit i vzhled a typy prvků městského mobiliáře.

**zpracoval:** M. Kolka, I. Peřina

**datum:** 17. 4. 2016

## Přílohy:



Zákres do katastrální mapy, V. Vrabec 2015.



Ulice Abigail Horákové kolem roku 1900, (foto sbírka MČR, inv. č. AFT 513).



Ulice Abigail Horákové – západní vyústění do Palackého ulice, foto IP 2016.



Ulice Abigail Horákové - východní vyústění do Palackého ulice, foto IP 2016.



Ulice Abigail Horákové, foto IP 2016.



Ulice Abigail Horákové a Koňský trh, foto IP 2016.



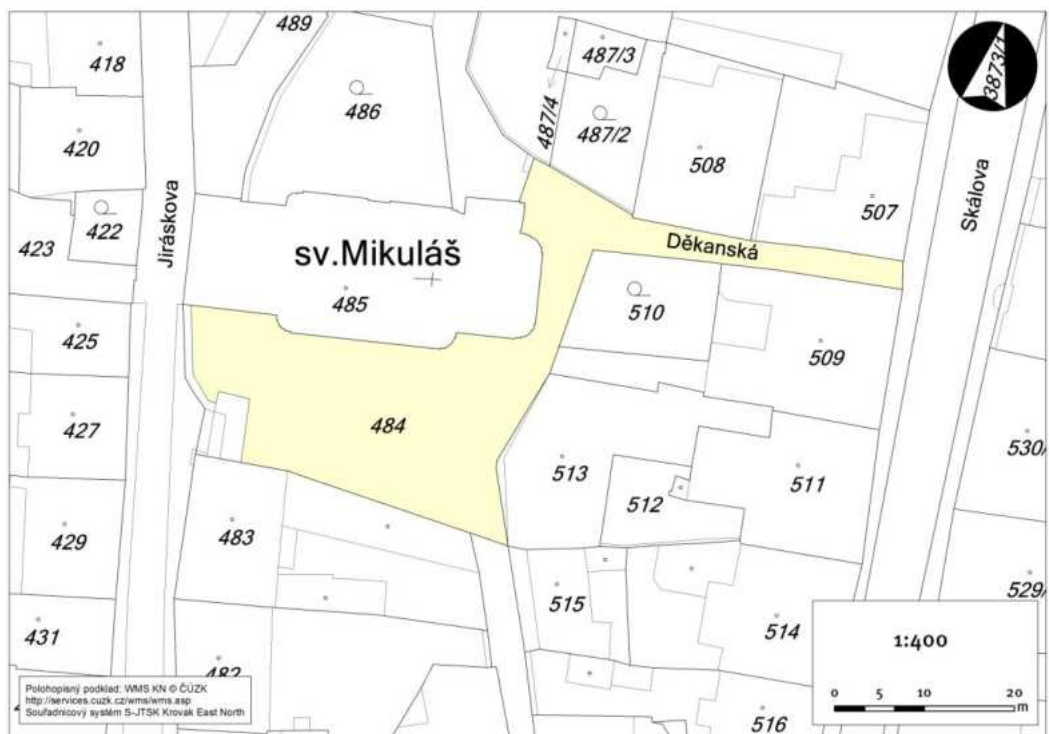
karta objektu Plán zásad památkové ochrany MPZ Turnov		Katalogové číslo	0000
<b>název objektu</b>	ul. Děkanská		
<b>č. p./č. e.</b>			
<b>parcelní čísla</b>	p. p. č. 484		
<b>lokalizace</b>	severní část MPZ		
<b>GPS:</b>			
<b>výčet objektů</b>	ulice		
<b>rejstříkové číslo ÚSKP</b>			
<b>vlastník</b>	Město Turnov, A. Dvořáka 335, 511 01 Turnov		
<b>popis</b>			
<p>Plocha ulice a náměstí má kompletně dlážděný povrch. Všechny plochy jsou zadlážděny štípanými žulovými kostkami šedé barvy, velikost 10/10 cm, kroužkově kladenými. U hlavního průčelí domu č. p. 86 a bočních průčelí domů č. p. 85 a 88 je proveden úzký pásek z říčního kamene a vyvýšená obruba z velkých kostek. Shodné vyvýšené obruby jsou provedeny rovněž u oddělení dlážděného povrchu a trávníku. Před kostelem sv. Mikuláše je plocha doplněná zelení se vzrostlými stromy.</p>			
<b>dějiny objektu/stavební vývoj</b>			
<p><b>staré p. p. č. 1440</b> 1999 – kompletní rekonstrukce povrchů</p>			
<b>použité prameny a literatura</b>			
<p>Ústřední archiv zeměměřičství a katastru Praha, fond Stablní katastr, <a href="http://archivnimapy.cuzk.cz/">http://archivnimapy.cuzk.cz/</a> - k. ú. Turnov. NPÚ, ÚOP v Liberci, archiv, složka spisů k ul. Děkanská.</p>			
<b>archivní plány a fotodokumentace</b>			
<p>Muzeum Českého ráje v Turnově, sbírka fotografií, sign. A-FT 369, 987a.</p>			
<b>průzkumy</b>			
<p>Nejsou známy.</p>			
<b>architektonická kvalita, urbanistický význam, předmět památkové ochrany</b>			
<p>Pozemek je nedílnou součástí urbanistického celku města a středověkého jádra. Cenné je zachování dlažby v celé ploše ulice. Pro celek MPZ je důležité zejména materiálové provedení povrchů. Předmětem ochrany je urbanistické rozvržení plochy, historické materiálové řešení povrchů, trasování komunikací a chodníků, celkový vzhled plochy a městský mobiliář.</p>			
<b>závady</b>			
<p>Nejsou známy.</p>			

**doporučení/regulativy**

K zachování památkových hodnot MPZ je nutno respektovat původní urbanistické rozvržení plochy, historické materiálové řešení povrchů, trasování komunikací a chodníků. Z památkového hlediska je nezbytné zachování povrchů z přírodních dlažeb v celé ploše ulice (tj. ve stávajícím stavu). Poloze ulice v rámci MPZ je nutno přizpůsobit i vzhled a typy prvků městského mobiliáře.

**zpracoval:** M. Kolka, I. Peřina, T. Kesner**datum:** 17. 4. 2016

## Přílohy:



Zákres do katastrální mapy, V. Vrabec 2015.



Ulice Děkanská, (foto sbírka MČR, inv. č. AFT 987).




Ulice Děkanská, foto IP 2013.



Ulice Děkanská, foto IP 2016.



karta objektu Plán zásad památkové ochrany MPZ Turnov		Katalogové číslo	0000
název objektu	ul. Hluboká		
č. p./č. e.			
parcelní čísla	p. p. č. 473/1, 4732, 473/3		
lokalizace	střední část MPZ		
GPS:			
výčet objektů	ulice		
rejstříkové číslo ÚSKP			
vlastník	Město Turnov, A. Dvořáka 335, 511 01 Turnov		
<b>popis</b>			
<p>Plocha ulice má asfaltový povrch silnice a dlážděné chodníky s vyvýšenými žulovými obrubníky. Zadláždění chodníků je z štípané žulové kostky šedé barvy, velikost 5/5 cm, kroužkově kladené. Základní plochy jsou v příčném směru, v rozstupech cca 4 - 5 m rozděleny pásy řádkově kladených šedočerných kostek 5/5 cm.</p>			
<b>dějiny objektu/stavební vývoj</b>			
staré p. p. č. 1462			
<b>použité prameny a literatura</b>			
<p>Ústřední archiv zeměměřičství a katastru Praha, fond Stabilní katastr, <a href="http://archivnimapy.cuzk.cz/">http://archivnimapy.cuzk.cz/</a> - k. ú. Turnov. NPÚ, ÚOP v Liberci, archiv, složka spisů k ul. Hluboká.</p>			
<b>archivní plány a fotodokumentace</b>			
Muzeum Českého ráje v Turnově, sbírka fotografií, sign. A-FT 351a+b, 506.			
<b>průzkumy</b>			
Nejsou známy.			

**architektonická kvalita, urbanistický význam, předmět památkové ochrany**

Pozemek je nedílnou součástí urbanistického celku města a středověkého jádra. Jedná se o plochu, která je vyústíje do centrální části MPZ, tj. na nám. Českého Ráje. Pro celek MPZ je důležité zejména materiálové provedení povrchů.

Předmětem ochrany je urbanistické rozvržení plochy, historické materiálové řešení povrchů, trasování komunikací a chodníků, celkový vzhled plochy a městský mobiliář.

**závady**

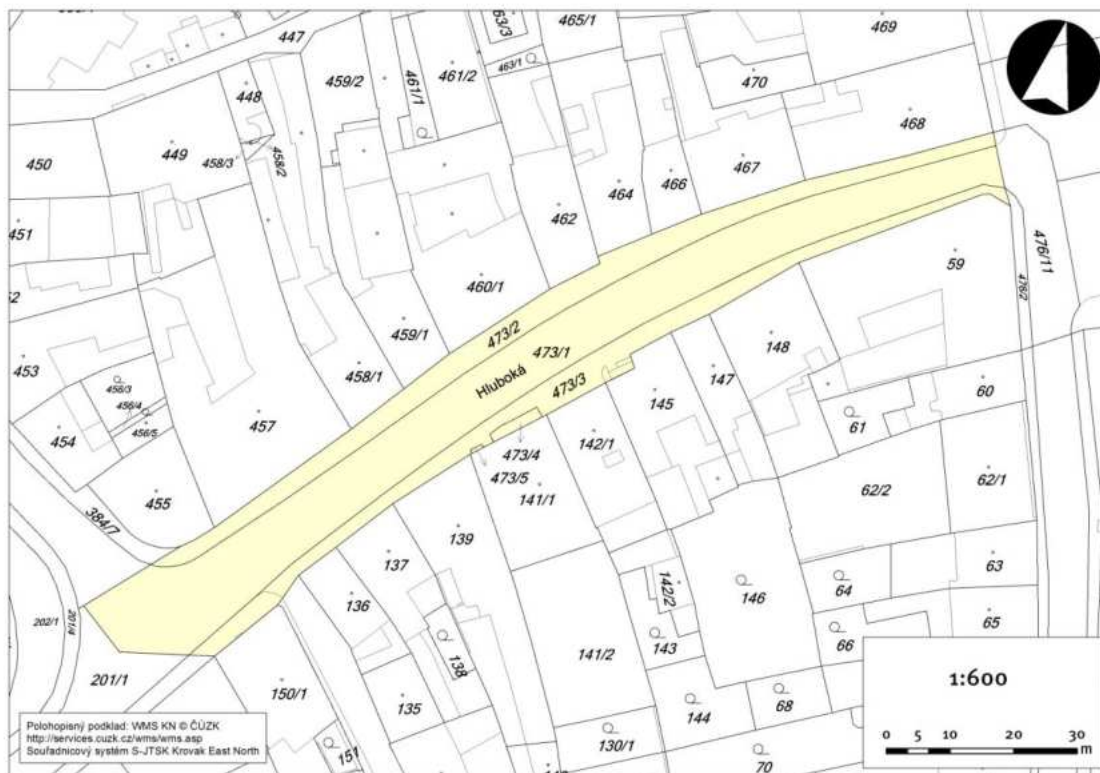
- 1) asfaltový povrch vozovky
- 2) nepřilíš vhodný typ osvětlení

**doporučení/regulativy**

K zachování památkových hodnot MPZ je nutno respektovat původní urbanistické rozvržení plochy, historické materiálové řešení povrchů, trasování komunikací a chodníků. Z památkového hlediska je nezbytné zachování povrchů z přírodních dlažeb v celé ploše ulice (výhledově je tedy žádoucí předlážit i stávající asfaltový povrch silnice – viz dobové fotografie). Poloze ulice v rámci MPZ je nutno přizpůsobit i vzhled a typy prvků městského mobiliáře.

**zpracoval:** M. Kolka, I. Peřina**datum:** 20. 4. 2016

## Přílohy:



Zákres do katastrální mapy, V. Vrabec 2015.



Ulice Hluboká, (foto sbírka MČR, inv. č. AFT 351 a).



Ulice Hluboká, foto IP 2014.




Ulice Hluboká, foto IP 2016.





Ulice Hluboká, foto IP 2016.

karta objektu Plán zásad památkové ochrany MPZ Turnov		Katalogové číslo	0000
název objektu	ul. Jiráskova		
č. p./č. e.			
parcelní čísla	p. p. č. 475		
lokalizace	střední a severní část MPZ		
GPS:			
výčet objektů	ulice		
rejstříkové číslo ÚSKP			
vlastník	Město Turnov, A. Dvořáka 335, 511 01 Turnov		
<b>popis</b>			
<p>Plocha ulice má převážně dlážděný povrch vozovky i chodníků (s vyvýšenými žulovými obrubníky). Část severní partie do domu č. p. 101 má asfaltovou vozovku. Zdláždění chodníků – štípané žulové kostky šedé barvy, velikost 5/5 cm, kroužkově kladené. Obrubníky – žula. Vozovka – štípané žulové kostky šedé barvy, velikost 10/10 cm, kroužkově kladené. Od č. p. 101 je nerekonstruovaný chodník lemován betonovým obrubníkem.</p>			
<b>dějiny objektu/stavební vývoj</b>			
<p><b>staré p. p. č. 1439</b> 2006 – rekonstrukce ulice (vyjma severního úseku od č. p. 101 dále).</p>			
<b>použité prameny a literatura</b>			
<p>Ústřední archiv zeměměřičství a katastru Praha, fond Stabilní katastr, <a href="http://archivnimapy.cuzk.cz/">http://archivnimapy.cuzk.cz/</a> - k. ú. Turnov. NPÚ, ÚOP v Liberci, archiv, složka spisů k ul. Jiráskova.</p>			
<b>archivní plány a fotodokumentace</b>			
<p>Muzeum Českého ráje v Turnově, sbírka fotografií, sign. A-FT 532, 985a.</p>			
<b>průzkumy</b>			
<p>Nejsou známy.</p>			

**architektonická kvalita, urbanistický význam, předmět památkové ochrany**

Pozemek je nedílnou součástí urbanistického celku města a středověkého jádra. Cenné je zachování dlažby v převážné části ulice. Pro celek MPZ je důležité zejména materiálové provedení povrchů. Předmětem ochrany je urbanistické rozvržení plochy, historické materiálové řešení povrchů, trasování komunikací a chodníků, celkový vzhled plochy a městský mobiliář.

**závady**

- 1) asfaltový povrch vozovky v severní části ulice
- 2) betonové obrubníky v severní části ulice

**doporučení/regulativy**

K zachování památkových hodnot MPZ je nutno respektovat původní urbanistické rozvržení plochy, historické materiálové řešení povrchů, trasování komunikací a chodníků. Z památkového hlediska je nezbytné zachování povrchů z přírodních dlažeb v celé ploše ulice (výhledově je tedy žádoucí předláždít i stávající asfaltový povrch silnice v severní části – viz dobové fotografie). Poloze ulice v rámci MPZ je nutno přizpůsobit i vzhled a typy prvků městského mobiliáře.

**zpracoval:** M. Kolka, I. Peřina**datum:** 20. 4. 2016

## Přílohy:



Zákres do katastrální mapy, V. Vrabec 2015.



Ulice Jiráskova, (foto sbírka MČR, inv. č. AFT 985 a).






Ulice Jiráskova v roce 1944, (foto sbírka MČR, inv. č. AFT 532).



Ulice Jiráskova, foto IP 2014.



Ulice Jiráskova, foto IP 2014.

karta objektu Plán zásad památkové ochrany MPZ Turnov		Katalogové číslo	0000
název objektu	ul. Krajířova		
č. p./č. e.			
parcelní čísla	p. p. č. 368		
lokalizace	západní část MPZ		
GPS:			
výčet objektů	ulice		
rejstříkové číslo ÚSKP			
vlastník	Město Turnov, A. Dvořáka 335, 511 01 Turnov		
<b>popis</b>			
<p>Plocha ulice má kompletně dlážděný povrch (bez vyvýšených obrubníků). Zadláždění chodníků – štípané žulové kostky šedé barvy, velikost 5/5 cm, kroužkově kladené a domů pásy řádkově kladené. Vozovka – štípané žulové kostky šedé barvy, velikost 10/10 cm, kroužkově kladené do dvou půloblouků. Střední linie vozovky je tvořená dvouřádkem z velkých kostek, oddělení vozovky a chodníku je provedeno z dvou růžových kostek menšího formátu.</p>			
<b>dějiny objektu/stavební vývoj</b>			
<p><b>staré p. p. č. 1470</b> kolem roku 2000 – kompletní rekonstrukce povrchů</p>			
<b>použité prameny a literatura</b>			
<p>Ústřední archiv zeměměřičství a katastru Praha, fond Stablní katastr, <a href="http://archivnimapy.cuzk.cz/">http://archivnimapy.cuzk.cz/</a> - k. ú. Turnov. NPÚ, ÚOP v Liberci, archiv, složka spisů k ul. Krajířova.</p>			
<b>archivní plány a fotodokumentace</b>			
<p>Muzeum Českého ráje v Turnově, sbírka fotografií, sign. A-FT 574, 575a.</p>			
<b>průzkumy</b>			
<p>Nejsou známy.</p>			

**architektonická kvalita, urbanistický význam, předmět památkové ochrany**

Pozemek je nedílnou součástí urbanistického celku města. Cenné je zachování dlažby v celé ploše ulice. Pro celek MPZ je důležité zejména materiálové provedení povrchů.

Předmětem ochrany je urbanistické rozvržení plochy, historické materiálové řešení povrchů, trasování komunikací a chodníků, celkový vzhled plochy a městský mobiliář.

**závady**

Nejsou známy.

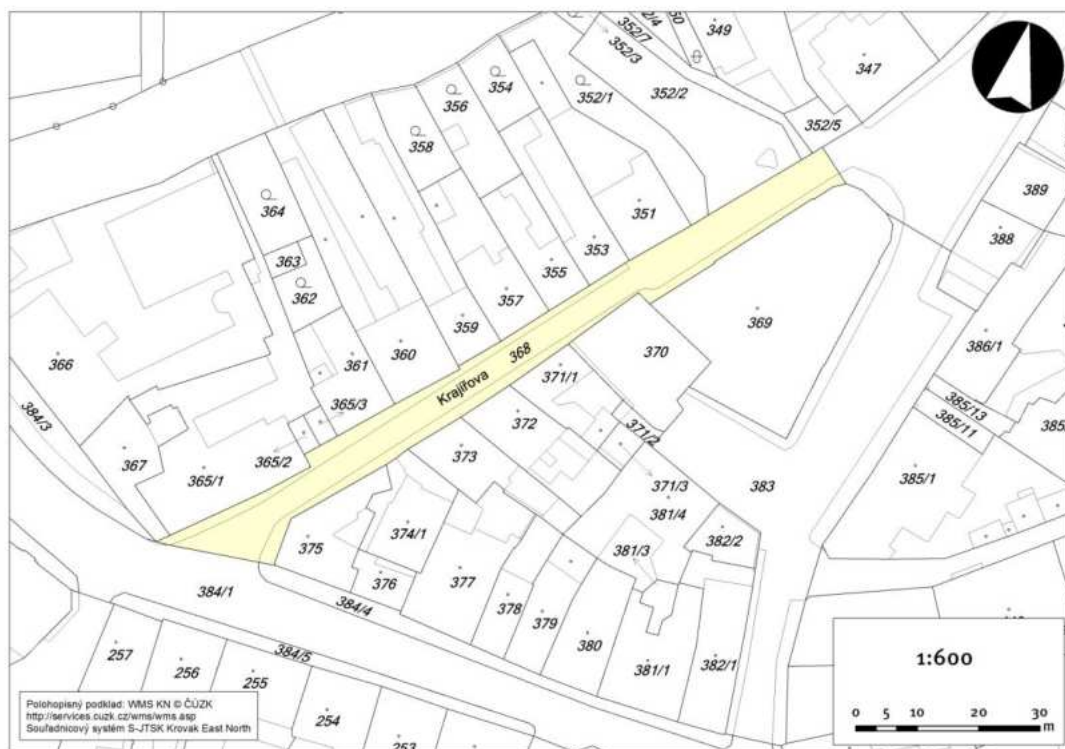
**doporučení/regulativy**

K zachování památkových hodnot MPZ je nutno respektovat původní urbanistické rozvržení plochy, historické materiálové řešení povrchů, trasování komunikací a chodníků. Z památkového hlediska je nezbytné zachování povrchů z přírodních dlažeb v celé ploše ulice. Poloze ulice v rámci MPZ je nutno přizpůsobit i vzhled a typy prvků městského mobiliáře.

**zpracoval:** M. Kolka, I. Peřina**datum:** 20. 4. 2016



## Přílohy:



Zákres do katastrální mapy, V. Vrabec 2015.



Ulice Krajířova před rokem 1941, (foto sbírka MČR, inv. č. AFT 574).



Ulice Krajířova v roce 1944, (foto sbírka MČR, inv. č. AFT 575 a).




Ulice Krajířova, foto IP 2015.



Ulice Krajířova, foto IP 2016.



Ulice Krajířova, foto IP 2016.

karta objektu Plán zásad památkové ochrany MPZ Turnov		Katalogové číslo	0000
název objektu	ul. Ladislava Petrnouška		
č. p./č. e.			
parcelní čísla	p. p. č. 447		
lokalizace	západní část MPZ		
GPS:			
výčet objektů	ulice		
rejstříkové číslo ÚSKP			
vlastník	Město Turnov, A. Dvořáka 335, 511 01 Turnov		
<b>popis</b>			
<p>Plocha ulice a náměstí má kompletně dlážděný povrch z štípané žulové kostky šedé barvy, velikost 5/5 cm, kroužkově kladené (bez vyvýšených obrubníků, mírně vyvýšený dvouřádek z velkých kostek).</p>			
<b>dějiny objektu/stavební vývoj</b>			
<p>staré p. p. č. 1471 2000 – kompletní rekonstrukce povrchů</p>			
<b>použité prameny a literatura</b>			
<p>Ústřední archiv zeměměřičství a katastru Praha, fond Stabilní katastr, <a href="http://archivnimapy.cuzk.cz/">http://archivnimapy.cuzk.cz/</a> - k. ú. Turnov. NPÚ, ÚOP v Liberci, archiv, složka spisů k ul. L. Petrnouška.</p>			
<b>archivní plány a fotodokumentace</b>			
<p>Muzeum Českého ráje v Turnově, sbírka fotografií, sign. A-FT 688.</p>			
<b>průzkumy</b>			
<p>Nejsou známy.</p>			



**architektonická kvalita, urbanistický význam, předmět památkové ochrany**

Pozemek je nedílnou součástí urbanistického celku města a středověkého jádra. Cenné je zachování dlažby v celé ploše ulice. Pro celek MPZ je důležité zejména materiálové provedení povrchů. Předmětem ochrany je urbanistické rozvržení plochy, historické materiálové řešení povrchů, trasování komunikací a chodníků, celkový vzhled plochy a městský mobiliář.

**závady**

Nejsou známy.

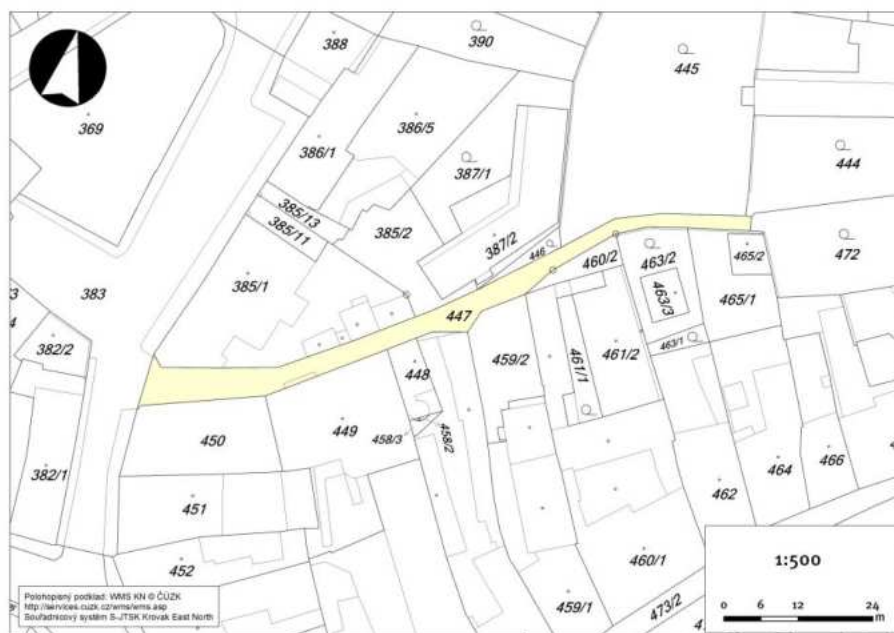
**doporučení/regulativy**

K zachování památkových hodnot MPZ je nutno respektovat původní urbanistické rozvržení plochy, historické materiálové řešení povrchů, trasování komunikací a chodníků. Z památkového hlediska je nezbytné zachování povrchů z přírodních dlažeb v celé ploše ulice. Poloze ulice v rámci MPZ je nutno přizpůsobit i vzhled a typy prvků městského mobiliáře.

**zpracoval:** M. Kolka, I. Peřina

**datum:** 20. 4. 2016

## Přílohy:




Zákres do katastrální mapy, V. Vrabec 2015.



Ulice L. Petrnouška v roce 1944, (foto sbírka MČR, inv. č. AFT 688).



Ulice L. Petrnouška, foto IP 2014.

karta objektu Plán zásad památkové ochrany MPZ Turnov		Katalogové číslo	0000
název objektu	ul. Markova		
č. p./č. e.			
parcelní čísla	p. p. č. 1494		
lokalizace	střední a jižní část MPZ		
GPS:			
výčet objektů	ulice		
rejstříkové číslo ÚSKP			
vlastník	Město Turnov, A. Dvořáka 335, 511 01 Turnov		
<b>popis</b>			
<p>Plocha ulice má asfaltový povrch silnice a dlážděné a asfaltové chodníky s vyvýšenými žulovými obrubníky. Zadláždění chodníků (úsek mezi Náměstím Českého ráje a Mariánským nám. a dále část chodníku před budovou Střelnice č. p. 311) – štípané žulové kostky šedé barvy, velikost 5/5 cm, kroužkově kladené, u č. p. 311 doplnění pásy z růžových kostek. Zbývající plochy chodníků jsou překryté asfaltem. Vozovka je v celém profilu asfaltová.</p>			
<b>dějiny objektu/stavební vývoj</b>			
<p><b>staré p. p. č. 1448</b> 2006 – rekonstrukce opěrné zdi z roku 1937</p>			
<b>použité prameny a literatura</b>			
<p>Ústřední archiv zeměměřičství a katastru Praha, fond Stablní katastr, <a href="http://archivnimapy.cuzk.cz/">http://archivnimapy.cuzk.cz/</a> - k. ú. Turnov.</p>			
<b>archivní plány a fotodokumentace</b>			
<p>Muzeum Českého ráje v Turnově, sbírka fotografií, sign. A-FT 419b, 425, 1070. NPÚ, ÚOP v Liberci, archiv, složka spisů k ul. Markova.</p>			
<b>průzkumy</b>			
<p>Nejsou známy.</p>			
<b>architektonická kvalita, urbanistický význam, předmět památkové ochrany</b>			
<p>Pozemek je nedílnou součástí urbanistického celku města a středověkého jádra. Jedná se o plochu, která je vyústuje do centrální části MPZ, tj. na nám. Českého Ráje. Pro celek MPZ je důležité zejména materiálové provedení povrchů. Předmětem ochrany je urbanistické rozvržení plochy, historické materiálové řešení povrchů, trasování komunikací a chodníků, celkový vzhled plochy a městský mobiliář.</p>			
<b>závady</b>			
<p>1) asfaltový povrch vozovky a podstatné části chodníků</p>			



2) nevhodný typ osvětlení

**doporučení/regulativy**

K zachování památkových hodnot MPZ je nutno respektovat původní urbanistické rozvržení plochy, historické materiálové řešení povrchů, trasování komunikací a chodníků. Z památkového hlediska je nezbytné zachování povrchů z přírodních dlažeb v celé ploše ulice (výhledově je tedy žádoucí předlážit i stávající asfaltový povrch silnice a chodníků – viz dobové fotografie). Poloze ulice v rámci MPZ je nutno přizpůsobit i vzhled a typy prvků městského mobiliáře.

**zpracoval:** M. Kolka, I. Peřina

**datum:** 20. 4. 2016

## Přílohy:



Zákres do katastrální mapy, V. Vrabec 2015.



Ulice Markova, (foto sbírka MČR, inv. č. AFT 1070).



Ulice Markova, foto IP 2016.




Ulice Markova, foto IP 2016.



Ulice Markova, foto IP 2016.



karta objektu Plán zásad památkové ochrany MPZ Turnov		Katalogové číslo	0000
název objektu	ul. Mikulášská		
č. p./č. e.			
parcelní čísla	p. p. č. 478		
lokalizace	střední část MPZ		
GPS:			
výčet objektů	ulice		
rejstříkové číslo ÚSKP			
vlastník	Město Turnov, A. Dvořáka 335, 511 01 Turnov		
<b>popis</b>			
<p>Plocha ulice má kompletně dlážděný povrch (bez vyvýšených obrubníků). Všechny plochy jsou zadlážděny štípanými žulovými kostkami šedé barvy, velikost 5/5 cm, kroužkově kladenými. Obruby ploch jsou provedeny ze štípaných žulových kostek 10/10 cm.</p> <p>Před domem č. p. 882 je komunikace zadlážděna štípanými žulovými kostkami šedé barvy, velikost 10/10 cm, kroužkově kladenými.</p>			
<b>dějiny objektu/stavební vývoj</b>			
<p><b>staré p. p. č. 1440</b> 1999 – kompletní rekonstrukce povrchů</p>			
<b>použité prameny a literatura</b>			
<p>Ústřední archiv zeměměřičství a katastru Praha, fond Stabilní katastr, <a href="http://archivnimapy.cuzk.cz/">http://archivnimapy.cuzk.cz/</a> - k. ú. Turnov. NPÚ, ÚOP v Liberci, archiv, složka spisů k ul. Mikulášská.</p>			
<b>archivní plány a fotodokumentace</b>			
<p>Muzeum Českého ráje v Turnově, sbírka fotografií, sign. A-FT 357.</p>			
<b>průzkumy</b>			
<p>Nejsou známy.</p>			

**architektonická kvalita, urbanistický význam, předmět památkové ochrany**

Pozemek je nedílnou součástí urbanistického celku města a středověkého jádra. Cenné je zachování dlažby v celé ploše ulice. Pro celek MPZ je důležité zejména materiálové provedení povrchů. Předmětem ochrany je urbanistické rozvržení plochy, historické materiálové řešení povrchů, trasování komunikací a chodníků, celkový vzhled plochy a městský mobiliář.

**závady**

Nejsou známy.

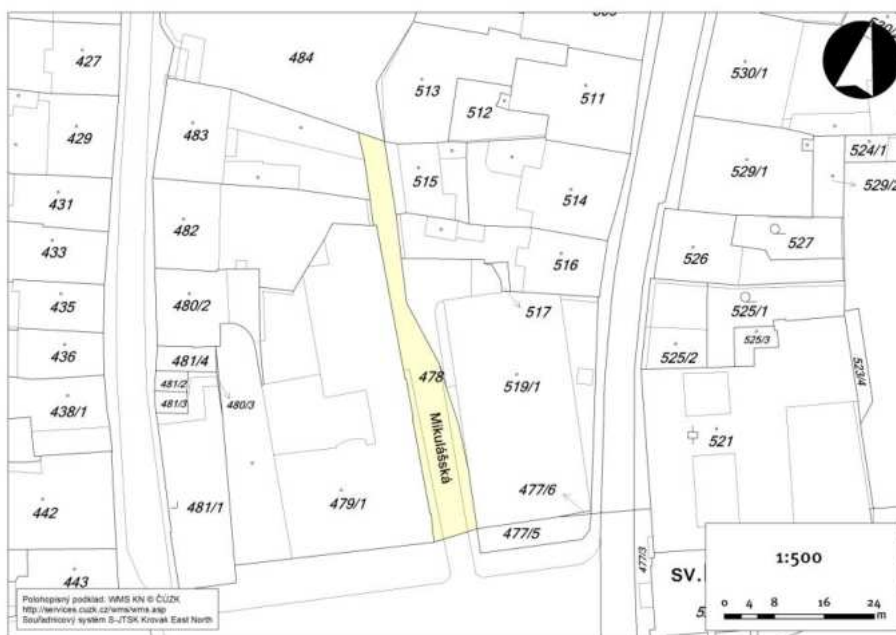
**doporučení/regulativy**

K zachování památkových hodnot MPZ je nutno respektovat původní urbanistické rozvržení plochy, historické materiálové řešení povrchů, trasování komunikací a chodníků. Z památkového hlediska je nezbytné zachování povrchů z přírodních dlažeb v celé ploše ulice. Poloze ulice v rámci MPZ je nutno přizpůsobit i vzhled a typy prvků městského mobiliáře.

**zpracoval:** M. Kolka, I. Peřina

**datum:** 20. 4. 2016

## Přílohy:



Zákres do katastrální mapy, V. Vrabec 2015.



Ulice Mikulášská, (foto sbírka MČR, inv. č. AFT 357).

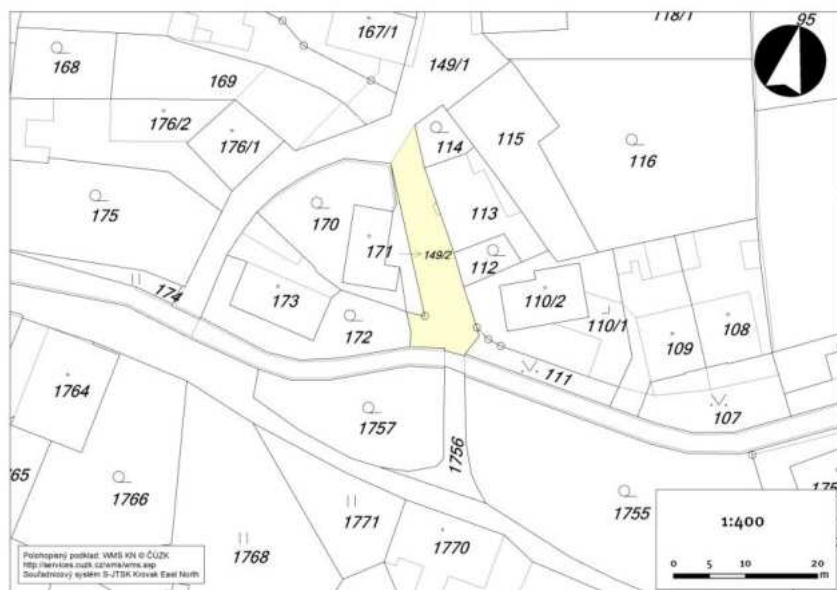


Ulice Mikulášská, foto IP 2013.

karta objektu Plán zásad památkové ochrany MPZ Turnov		Katalogové číslo	0000
<b>název objektu</b>	ul. Na Házce		
<b>č. p./č. e.</b>			
<b>parcelní čísla</b>	p. p. č. 149/1		
<b>lokalizace</b>	jižní část MPZ		
<b>GPS:</b>			
<b>výčet objektů</b>	ulice		
<b>rejstříkové číslo ÚSKP</b>			
<b>vlastník</b>	Město Turnov, A. Dvořáka 335, 511 01 Turnov		
<b>popis</b>			
Plocha ulice má kompletně dlážděný povrch – štípané žulové kostky šedé barvy, velikost 5/5 cm, kroužkově kladené, dělicí pásy v řádkové skladbě (část bez vyvýšených obrubníků, část s žulovými obrubníky).			
<b>dějiny objektu/stavební vývoj</b>			
<b>staré p. p. č. 1459</b>			
2009 – kompletní rekonstrukce povrchů			
<b>použité prameny a literatura</b>			
Ústřední archiv zeměměřičství a katastru Praha, fond Stablní katastr, <a href="http://archivnimapy.cuzk.cz/">http://archivnimapy.cuzk.cz/</a> - k. ú. Turnov. NPÚ, ÚOP v Liberci, archiv, složka spisů k ul. Na Házce.			
<b>archivní plány a fotodokumentace</b>			
Muzeum Českého ráje v Turnově, sbírka fotografií, sign. A-FT 1065.			
<b>průzkumy</b>			
Nejsou známy.			
<b>architektonická kvalita, urbanistický význam, předmět památkové ochrany</b>			
Pozemek je nedílnou součástí urbanistického celku města. Cenné je zachování dlažby v celé ploše ulice. Pro celek MPZ je důležité zejména materiálové provedení povrchů. Předmětem ochrany je urbanistické rozvržení plochy, historické materiálové řešení povrchů, trasování komunikací a chodníků, celkový vzhled plochy a městský mobiliář.			
<b>závady</b>			
Nejsou známy.			
<b>doporučení/regulativy</b>			
K zachování památkových hodnot MPZ je nutno respektovat původní urbanistické rozvržení plochy, historické materiálové řešení povrchů, trasování komunikací a chodníků. Z památkového hlediska je nezbytné zachování povrchů z přírodních dlažeb v celé ploše ulice. Poloze ulice v rámci MPZ je nutno přizpůsobit i vzhled a typy prvků městského mobiliáře.			
<b>zpracoval:</b> M. Kolka, I. Peřina		<b>datum:</b> 20. 4. 2016	



## Přílohy:




Zákres do katastrální mapy, V. Vrabec 2015.



Ulice na Házce, (foto sbírka MČR, inv. č. AFT 1065).



Ulice na Házce, foto IP 2015.

karta objektu Plán zásad památkové ochrany MPZ Turnov		Katalogové číslo	0000
<b>název objektu</b>	ul. Palackého		
<b>č. p./č. e.</b>			
<b>parcelní čísla</b>	p. p. č. 384/1, 384/2, 384/3, 384/4, 384/5, 384/6, 384/7, 201/4, 202/1, 202/4		
<b>lokalizace</b>	západní část MPZ		
<b>GPS:</b>			
<b>výčet objektů</b>	ulice		
<b>rejstříkové číslo ÚSKP</b>			
<b>vlastník</b>	Město Turnov, A. Dvořáka 335, 511 01 Turnov		
<b>popis</b>			
<p>Plocha ulice má převážně dlážděný povrch (s vyvýšenými žulovými obrubníky). Zadláždění vozovky je z štípané čedičové kostky šedočerné barvy, velikost 18/18 - 30 cm, řádkově kladené. Shodně jsou řešeny sjezdy do ul. A. Horákové. Od křižovatky s Krajířovou ul. po most přes Malou Jizeru je čedičová dlažba provedena pouze na bocích u chodníků (stání pro automobily), hlavní plocha vozovky je provedena ze štípané žulové dlažby 10 x 10 cm v kroužkové vazbě se střední linkou z černé čedičové kostky. Jihovýchodní konec ulice od křižovatky s ulicí Trávnice po křižovatku se Soboteckou ulicí má asfaltový povrch vozovky. Zadláždění chodníků – štípané žulové kostky šedé barvy, velikost 5/5 cm, kroužkově kladené. Základní plochy jsou v příčném směru, v rozstupech cca 4,5 m rozděleny pásy řádkově kladených šedočerných kostek 5/5 cm. Rozšířená plocha před domy č. p. 490 a 493 je zadlážděná obdobně a je vymezená betonovou opěrnou zdí. Před vstupem do domu č. p. 493 jsou v dlažbě provedeny vzory ze světlých drobných kostek - mozaiky.</p> <p>Před domem č. p. 192 – chodník byl předlážděn za použití pruhů z žulové dlažby tří barev.</p>			
<b>dějiny objektu/stavební vývoj</b>			
<p><b>staré p. p. č. 1469</b> 2002 – rekonstrukce chodníku při Krajířově ulici</p>			
<b>použité prameny a literatura</b>			
<p>Ústřední archiv zeměměřičství a katastru Praha, fond Stabilní katastr, <a href="http://archivnimapy.cuzk.cz/">http://archivnimapy.cuzk.cz/</a> - k. ú. Turnov. NPÚ, ÚOP v Liberci, archiv, složka spisů k ul. Palackého.</p>			
<b>archivní plány a fotodokumentace</b>			
<p>Muzeum Českého ráje v Turnově, sbírka fotografií, sign. A-FT 967b, 1008b.</p>			
<b>průzkumy</b>			
<p>Nejsou známy.</p>			

**architektonická kvalita, urbanistický význam, předmět památkové ochrany**

Pozemek je nedílnou součástí urbanistického celku města a středověkého jádra. Cenné je zachování dlažby v celé ploše ulice, zcela jednoznačně se jedná o nejhodnotnější část MPZ v povrchových úpravách komunikací. Pro celek MPZ je důležité zejména materiálové provedení povrchů. Předmětem ochrany je urbanistické rozvržení plochy, historické materiálové řešení povrchů, trasování komunikací a chodníků, celkový vzhled plochy a městský mobiliář.

**závady**

- 1) tříbarevná dlažba před č. p. 192 – při předláždění nebyla respektována původní podoba chodníku
- 2) asfaltový povrch jihovýchodního konce ulice

**doporučení/regulativy**

K zachování památkových hodnot MPZ je nutno respektovat původní urbanistické rozvržení plochy, historické materiálové řešení povrchů, trasování komunikací a chodníků. Z památkového hlediska je nezbytné zachování povrchů z přírodních dlažeb v celé ploše ulice – typy dlažeb nelze sjednocovat. Poloze ulice v rámci MPZ je nutno přizpůsobit i vzhled a typy prvků městského mobiliáře.

**zpracoval:** M. Kolka, I. Peřina**datum:** 20. 4. 2016

## Přílohy:



Zákres do katastrální mapy, V. Vrabec 2015.



Ulice Palackého, (foto sbírka MČR, inv. č. AFT 967).





Ulice Palackého, celkový pohled od Malé Jizery, foto IP 2015.



Ulice Palackého, přechod asfaltu a dlažby při východním konci ulice u křižovatky s ulicí Trávnice, foto IP 2016.



Ulice Palackého, detail chodníku u křižovatky s Hlubokou a Soboteckou ulicí, foto IP 2016.



Ulice Palackého, přechod dlažeb u křižovatky s ulicí Trávnice, foto IP 2016.





Ulice Palackého, detail dlažby u křižovatky s ulicí Abigail Horákové, foto IP 2016.



Ulice Palackého, detail dlažby u křižovatky s Krajířovou ulicí, foto IP 2016.



Ulice Palackého, detail mezi křižovatkou  
s Krajčřřovou ulicřř a Malou Jizerou, foto IP 2016.



Ulice Palackého, detail mezi křižovatkou  
s Krajčřřovou ulicřř a Malou Jizerou, foto IP 2016.

karta objektu Plán zásad památkové ochrany MPZ Turnov		Katalogové číslo	0000
<b>název objektu</b>	ul. Skálova		
<b>č. p./č. e.</b>			
<b>parcelní čísla</b>	p. p. č. 3873/1, 3873/2, 3873/3		
<b>lokalizace</b>	střední a severní část MPZ		
<b>GPS:</b>			
<b>výčet objektů</b>	ulice		
<b>rejstříkové číslo ÚSKP</b>			
<b>vlastník</b>	Město Turnov, A. Dvořáka 335, 511 01 Turnov		
<b>popis</b>			
<p>Plocha ulice má kompletně dlážděný (s vyvýšenými žulovými obrubníky chodníků). Zdláždění chodníků – štípané žulové kostky šedé barvy, velikost 5/5 cm, kroužkově kladené. Základní plochy jsou v příčném směru, v rozestupech cca 5 m rozděleny pásy řádkově kladených šedočerných kostek 5/5 cm.</p> <p>Vozovka – štípané žulové kostky šedé barvy, velikost 10/10 cm, kroužkově kladené. Při okrajích jsou zde provedeny „parkovací“ pásy z řádkově kladených žulových kostek 18/18 – 30 cm. Shodně jsou řešeny sjezdy na pozemky.</p>			
<b>dějiny objektu/stavební vývoj</b>			
<p>staré p. p. č. 1443 2000 – rekonstrukce ulice</p>			
<b>použité prameny a literatura</b>			
<p>Ústřední archiv zeměměřičství a katastru Praha, fond Stabílní katastr, <a href="http://archivnimapy.cuzk.cz/">http://archivnimapy.cuzk.cz/</a> - k. ú. Turnov. NPÚ, ÚOP v Liberci, archiv, složka spisů k ul. Skálova.</p>			
<b>archivní plány a fotodokumentace</b>			
<p>Muzeum Českého ráje v Turnově, sbírka fotografií, sign. A-FT 184, 995a.</p>			
<b>průzkumy</b>			
<p>Nejsou známy.</p>			
<b>architektonická kvalita, urbanistický význam, předmět památkové ochrany</b>			
<p>Pozemek je nedílnou součástí urbanistického celku města. Cenné je zachování dlažby v celé ploše ulice. Pro celek MPZ je důležité zejména materiálové provedení povrchů.</p> <p>Předmětem ochrany je urbanistické rozvržení plochy, historické materiálové řešení povrchů, trasování komunikací a chodníků, celkový vzhled plochy a městský mobiliář.</p>			



**závady**

1) obrubníky ze strojně řezané žuly

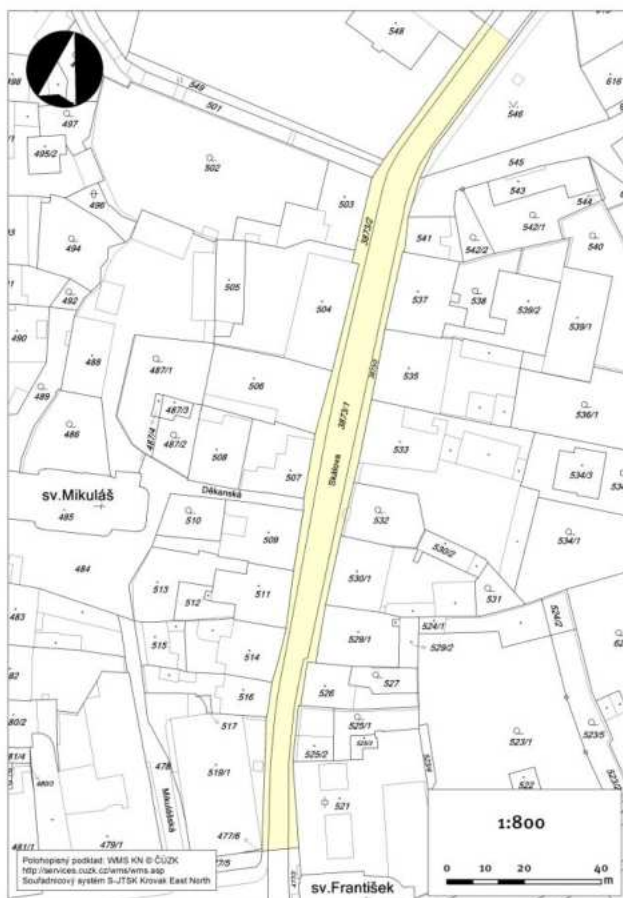
**doporučení/regulativy**

K zachování památkových hodnot MPZ je nutno respektovat původní urbanistické rozvržení plochy, historické materiálové řešení povrchů, trasování komunikací a chodníků. Z památkového hlediska je nezbytné zachování povrchů z přírodních dlažeb v celé ploše ulice. Poloze ulice v rámci MPZ je nutno přizpůsobit i vzhled a typy prvků městského mobiliáře.

**zpracoval:** M. Kolka, I. Peřina

**datum:** 20. 4. 2016

## Přílohy:



Zákres do katastrální mapy, V. Vrabc 2015.



Ulice Skálava v roce 1944, (foto sbírka MČR, inv. č. AFT 184\_2009-2).



Ulice Skálova, foto IP 2013.



Ulice Skálova, foto IP 2016.




Ulice Skálova, detail dlažby u muzea, foto IP 2016.



Ulice Skálova, detail dlažby u kláštera, foto IP 2016.



karta objektu Plán zásad památkové ochrany MPZ Turnov		Katalogové číslo	0000
<b>název objektu</b>	ul. Sobotecká		
<b>č. p./č. e.</b>			
<b>parcelní čísla</b>	p. p. č. 201/1, 201/2, 201/3		
<b>lokalizace</b>	západní část MPZ		
<b>GPS:</b>			
<b>výčet objektů</b>	ulice		
<b>rejstříkové číslo ÚSKP</b>			
<b>vlastník</b>	Město Turnov, A. Dvořáka 335, 511 01 Turnov		
<b>popis</b>			
<p>Plocha ulice má asfaltový povrch vozovky a dlážděné chodníky a parkovací stání s vyvýšenými žulovými obrubníky. Zadláždění chodníků – štípané žulové kostky šedé barvy, velikost 5/5 cm, kroužkově kladené. Základní plochy jsou v příčném směru, v rozestupech cca 5 m rozděleny pásy řádkově kladených šedočerných kostek 5/5 cm. Sjezdy na pozemky jsou ze štípané žulové kostky šedé barvy, velikost 10/10 cm, kroužkově kladené. Zálivy autobusové zastávky jsou z nepravidelné dlažby většího formátu.</p>			
<b>dějiny objektu/stavební vývoj</b>			
<p><b>staré p. p. č. 1462</b> 2004 – rekonstrukce chodníků</p>			
<b>použité prameny a literatura</b>			
<p>Ústřední archiv zeměměřičství a katastru Praha, fond Stabilní katastr, <a href="http://archivnimapy.cuzk.cz/">http://archivnimapy.cuzk.cz/</a> - k. ú. Turnov. NPÚ, ÚOP v Liberci, archiv, složka spisů k ul. Sobotecká.</p>			
<b>archivní plány a fotodokumentace</b>			
<p>Muzeum Českého ráje v Turnově, sbírka fotografií, sign. A-FT 951b, 1208.</p>			
<b>průzkumy</b>			
<p>Nejsou známy.</p>			
<b>architektonická kvalita, urbanistický význam, předmět památkové ochrany</b>			
<p>Pozemek je nedílnou součástí urbanistického celku města. Cenné je zachování dlažby alespoň v části plochy ulice. Pro celek MPZ je důležité zejména materiálové provedení povrchů. Předmětem ochrany je urbanistické rozvržení plochy, historické materiálové řešení povrchů, trasování komunikací a chodníků, celkový vzhled plochy a městský mobiliář.</p>			
<b>závady</b>			
<p>1) nevhodný typ osvětlení 2) dožilá autobusová zastávka</p>			



**doporučení/regulativy**

K zachování památkových hodnot MPZ je nutno respektovat původní urbanistické rozvržení plochy, historické materiálové řešení povrchů, trasování komunikací a chodníků. Z památkového hlediska je nezbytné zachování povrchů z přírodních dlažeb v celé ploše ulice (výhledově je tedy žádoucí předláždít i stávající asfaltový povrch silnice – viz dobové fotografie). Poloze ulice v rámci MPZ je nutno přizpůsobit i vzhled a typy prvků městského mobiliáře.

**zpracoval:** M. Kolka, I. Peřina**datum:** 20. 4. 2016

## Přílohy:



Zákres do katastrální mapy, V. Vrabec 2015.



Ulice Soboteká v roce 1968, (foto sbírka MČR, inv. č. AFT 1208).



Ulice Sobotecká, foto IP 2015.



Ulice Sobotecká, foto IP 2016.




Ulice Sobotecká, detail dlažby chodníku, foto IP 2016.



Ulice Sobotecká, detail dlažby autobusového zálivu, foto IP 2016.



karta objektu Plán zásad památkové ochrany MPZ Turnov		Katalogové číslo	0000
<b>název objektu</b>	ul. Svěrácká brána		
<b>č. p./č. e.</b>			
<b>parcelní čísla</b>	p. p. č. 501		
<b>lokalizace</b>	severní část MPZ		
<b>GPS:</b>			
<b>výčet objektů</b>	ulice		
<b>rejstříkové číslo ÚSKP</b>			
<b>vlastník</b>	Město Turnov, A. Dvořáka 335, 511 01 Turnov		
<b>popis</b>			
<p>Plocha ulice má kompletně dlážděný povrch, doplněný žulovými schodišťovými stupni. Mezi stupni jsou použity štípané žulové kostky šedé barvy, velikost 5/5 cm, řádkově kladené. Úseky bez stupňů jsou ze štípané žulové kostky šedé barvy, velikost 10/10 cm, řádkově kladené. Na severní straně je chodník vymezen betonovou zdí. Ve spodní části jsou na jižní straně betonové žlabovky.</p>			
<b>dějiny objektu/stavební vývoj</b>			
<p><b>staré p. p. č. 1442</b> kolem roku 2000 – rekonstrukce ulice</p>			
<b>použité prameny a literatura</b>			
<p>Ústřední archiv zeměměřičství a katastru Praha, fond Stabilní katastr, <a href="http://archivnimapy.cuzk.cz/">http://archivnimapy.cuzk.cz/</a> - k. ú. Turnov.</p>			
<b>archivní plány a fotodokumentace</b>			
<p>Muzeum Českého ráje v Turnově, sbírka fotografií, sign. A-FT 689c.</p>			
<b>průzkumy</b>			
<p>Nejsou známy.</p>			
<b>architektonická kvalita, urbanistický význam, předmět památkové ochrany</b>			
<p>Pozemek je nedílnou součástí urbanistického celku města. Cenné je zachování dlažby v celé ploše ulice, jedná se o jednu z nejhodnotnějších částí MPZ v povrchových úpravách komunikací. Pro celek MPZ je důležité zejména materiálové provedení povrchů. Předmětem ochrany je urbanistické rozvržení plochy, historické materiálové řešení povrchů, trasování komunikací a chodníků, celkový vzhled plochy a městský mobiliář.</p>			
<b>závady</b>			
<p>Nejsou známy.</p>			

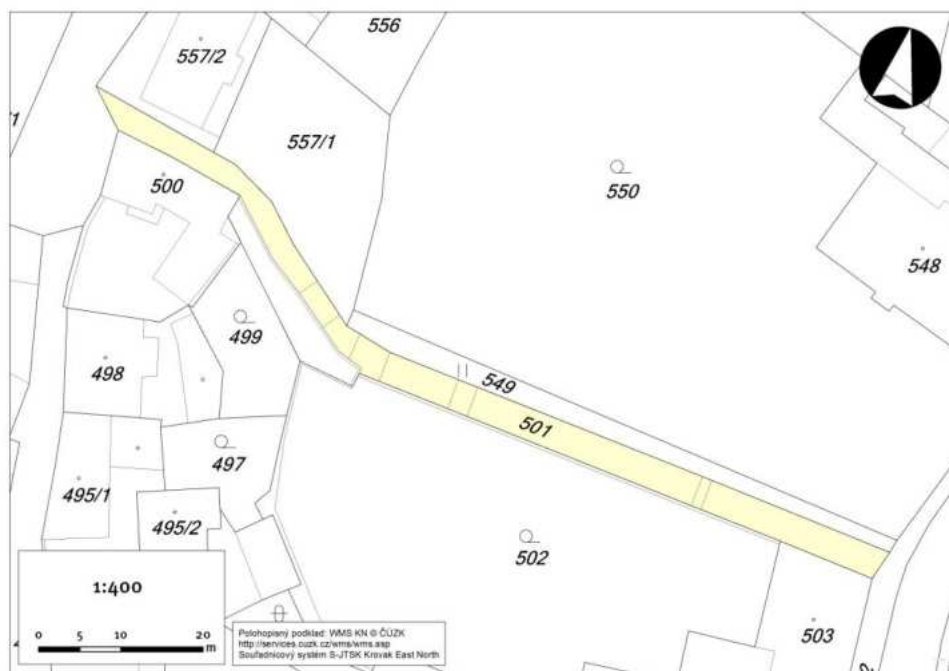


**doporučení/regulativy**

K zachování památkových hodnot MPZ je nutno respektovat původní urbanistické rozvržení plochy, historické materiálové řešení povrchů, trasování komunikací a chodníků. Z památkového hlediska je nezbytné zachování povrchů z přírodních dlažeb v celé ploše ulice. Poloze ulice v rámci MPZ je nutno přizpůsobit i vzhled a typy prvků městského mobiliáře.

**zpracoval:** M. Kolka, I. Peřina**datum:** 20. 4. 2016

## Přílohy:



Zákres do katastrální mapy, V. Vrabec 2015.




Ulice Svěrácká brána, vyústění schodů do ulice Trávnice (foto sbírka MČR, inv. č. AFT 689 c).



Ulice Svěrácká brána, foto IP 2014.



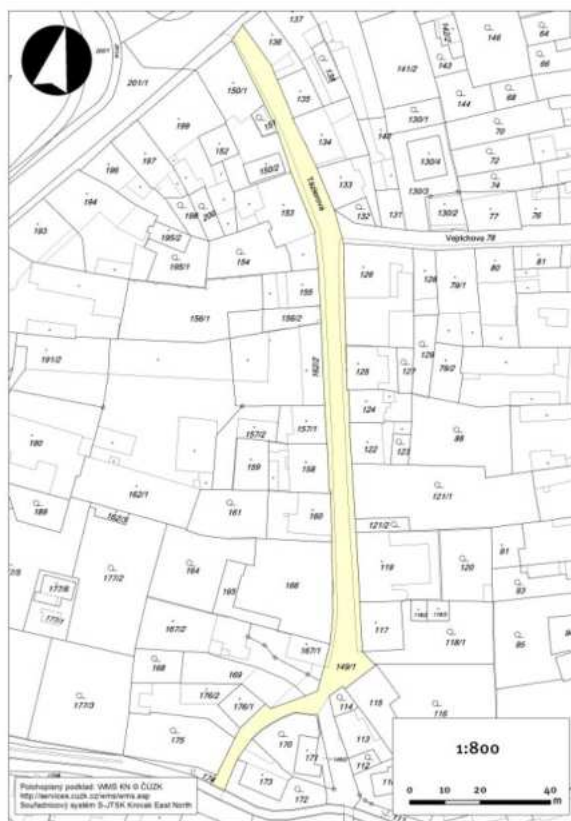
Ulice Svěrácká brána, foto IP 2014.

karta objektu Plán zásad památkové ochrany MPZ Turnov		Katalogové číslo	0000
název objektu	ul. Tázlerova		
č. p./č. e.			
parcelní čísla	p. p. č. 149/1		
lokalizace	jižní část MPZ		
GPS:			
výčet objektů	ulice		
rejstříkové číslo ÚSKP			
vlastník	Město Turnov, A. Dvořáka 335, 511 01 Turnov		
<b>popis</b>			
<p>Plocha ulice má kompletně dlážděný povrch. Zadláždění chodníků – štípané žulové kostky šedé barvy, velikost 5/5 cm, kroužkově kladené (základní plochy jsou rozčleněny obdélnými poli, vyskládanými z šedočerných štípaných kostek 5/5 cm). Obrubníky – žula. Vozovka – štípané žulové kostky šedé barvy, velikost 10/10 cm, kroužkově kladené. Při okraji jsou zde provedeny „parkovací“ pásy z řádkově kladených žulových kostek cca 15/15 cm. Shodně jsou řešeny sjezdy na pozemky.</p>			
<b>dějiny objektu/stavební vývoj</b>			
<p>staré p. p. č. 1459 2009 – rekonstrukce ulice</p>			
<b>použité prameny a literatura</b>			
<p>Ústřední archiv zeměměřičství a katastru Praha, fond Stabilní katastr, <a href="http://archivnimapy.cuzk.cz/">http://archivnimapy.cuzk.cz/</a> - k. ú. Turnov. NPÚ, ÚOP v Liberci, archiv, složka spisů k ul. Tázlerova a Vejrichova.</p>			
<b>archivní plány a fotodokumentace</b>			
<p>Muzeum Českého ráje v Turnově, sbírka fotografií, sign. A-FT 1065.</p>			



<b>průzkumy</b>	
Nejsou známy.	
<b>architektonická kvalita, urbanistický význam, předmět památkové ochrany</b>	
<p>Pozemek je nedílnou součástí urbanistického celku města. Cenné je zachování dlažby v celé ploše ulice. Pro celek MPZ je důležité zejména materiálové provedení povrchů.</p> <p>Předmětem ochrany je urbanistické rozvržení plochy, historické materiálové řešení povrchů, trasování komunikací a chodníků, celkový vzhled plochy a městský mobiliář.</p>	
<b>závady</b>	
1) obrubníky ze strojně řezané žuly	
<b>doporučení/regulativy</b>	
<p>K zachování památkových hodnot MPZ je nutno respektovat původní urbanistické rozvržení plochy, historické materiálové řešení povrchů, trasování komunikací a chodníků. Z památkového hlediska je nezbytné zachování povrchů z přírodních dlažeb v celé ploše ulice. Poloze ulice v rámci MPZ je nutno přizpůsobit i vzhled a typy prvků městského mobiliáře.</p>	
<b>zpracoval:</b> M. Kolka, I. Peřina	<b>datum:</b> 20. 4. 2016

## Přílohy:



Zákres do katastrální mapy, V. Vrabec 2015.



Ulice Tázlerova, (foto sbírka MČR, inv. č. AFT 1065).



Ulice Tázlerova, foto IP 2015.



Ulice Tázlerova, pohled k jihu, foto IP 2016.




Ulice Tázlerova, severní konec u křižovatky s Hlubokou ulicí, foto IP 2016.



Ulice Tázlerova, detail dlažby a nevhodného oplocení u křižovatky s Vejřichovou ulicí, foto IP 2016.



karta objektu Plán zásad památkové ochrany MPZ Turnov		Katalogové číslo	0000
<b>název objektu</b>	ul. Trávnice		
<b>č. p./č. e.</b>			
<b>parcelní čísla</b>	p. p. č. 474, 383		
<b>lokalizace</b>	západní a severozápadní část MPZ		
<b>GPS:</b>			
<b>výčet objektů</b>	ulice		
<b>rejstříkové číslo ÚSKP</b>			
<b>vlastník</b>	Město Turnov, A. Dvořáka 335, 511 01 Turnov		
<b>popis</b>			
<p>Plocha ulice má v úseku od křižovatky s Palackého ulicí rekonstruovaný dlážděný povrch. Od křižovatky s Krajířovou ulicí (od domu č. p. 158) je zachována historická dlažba. Dlážděná vozovka – štípané žulové kostky šedé barvy, velikost 10/10 cm, kroužkově kladené. Shodně jsou řešeny sjezdy na pozemky a větší plochy (křižovatka s Krajířovou ulicí, kolem kina č. p. 488 apod.). Střední linka vozovky je provedena z žulové růžové kostky (v nerekonstruovaném úseku chybí). Zadláždění chodníků – štípané žulové kostky šedé barvy, velikost 5/5 cm, kroužkově kladené (základní plochy jsou rozčleněny obdélnými poli, vyskládanými z šedočerných štípaných kostek 5/5 cm). Obrubníky – žula. Od uvedeného č. p. 158 je chodník převážně asfaltový, dlažba se zde vyskytuje lokálně. Obrubníky jsou místy nahrazeny betonem. U propojky do Jiráskovy ulice je až po dům č. p. 390 chodník proveden z čedičového štětu (lomový kámen „na stojato“). Sjezdy na pozemky jsou opět z žulové dlažby, shodně se zbytkem ulice.</p>			
<b>dějiny objektu/stavební vývoj</b>			
<p><b>staré p. p. č. 1470, 1474</b> 2000 – rekonstrukce části ulice</p>			
<b>použité prameny a literatura</b>			
<p>Ústřední archiv zeměměřičství a katastru Praha, fond Stabilní katastr, <a href="http://archivnimapy.cuzk.cz/">http://archivnimapy.cuzk.cz/</a> - k. ú. Turnov. NPÚ, ÚOP v Liberci, archiv, složka spisů k ul. Trávnice.</p>			
<b>archivní plány a fotodokumentace</b>			
<p>Muzeum Českého ráje v Turnově, sbírka fotografií, sign. A-FT 685b, 1085.</p>			
<b>průzkumy</b>			
<p>Nejsou známy.</p>			
<b>architektonická kvalita, urbanistický význam, předmět památkové ochrany</b>			
<p>Pozemek je nedílnou součástí urbanistického celku města. Cenné je zachování dlažby v celé ploše ulice, jedná se jednu z nejhodnotnějších částí MPZ v povrchových úpravách komunikací. Pro celek MPZ je důležité zejména materiálové provedení povrchů.</p>			



Předmětem ochrany je urbanistické rozvržení plochy, historické materiálové řešení povrchů, trasování komunikací a chodníků, celkový vzhled plochy a městský mobiliář.

#### **závady**

1) asfaltový povrch části chodníků včetně betonových obrubníků

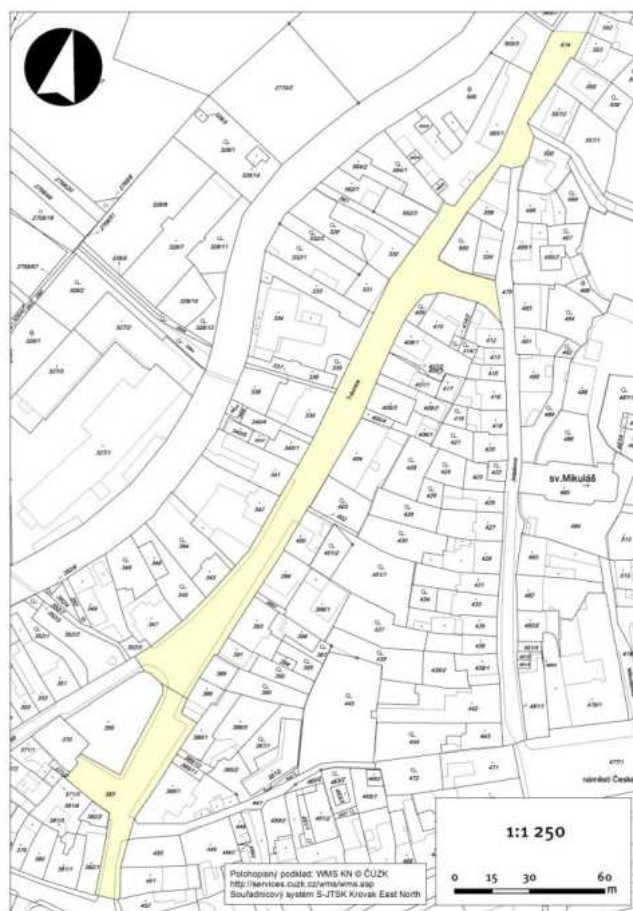
#### **doporučení/regulativy**

K zachování památkových hodnot MPZ je nutno respektovat původní urbanistické rozvržení plochy, historické materiálové řešení povrchů, trasování komunikací a chodníků. Z památkového hlediska je nezbytné zachování povrchů z přírodních dlažeb v celé ploše ulice (výhledově je tedy žádoucí předlážit i stávající asfaltový povrch silnice a chodníků – viz dobové fotografie). Poloze ulice v rámci MPZ je nutno přizpůsobit i vzhled a typy prvků městského mobiliáře.

**zpracoval:** M. Kolka, I. Peřina

**datum:** 20. 4. 2016

## Přílohy:



Zákres do katastrální mapy, V. Vrabec 2015.



Ulice Trávníce, (foto sbírka MČR, inv. č. AFT 1085).



Ulice Trávnice v roce 1944, (foto sbírka MČR, inv. č. AFT 685 b).




Ulice Trávnice, křižovatka s Krajřovou ulicí, foto MK 2014.



Ulice Trávnice, severní úsek s odbočkou do Jiráskovy ulice, foto MK 2014.



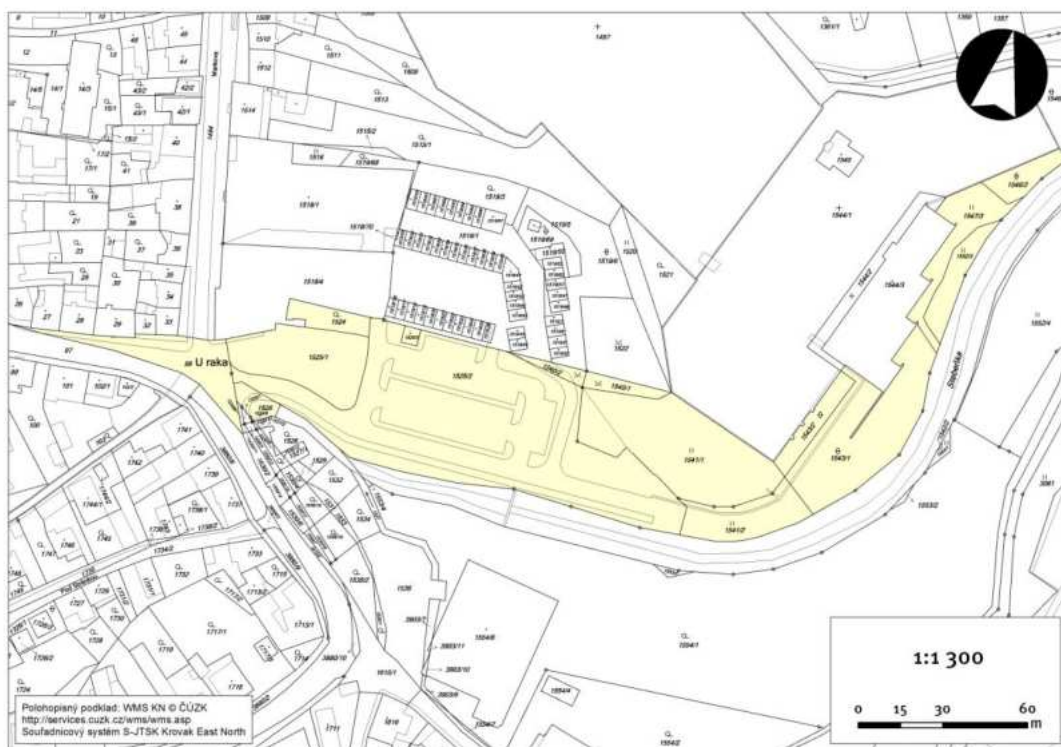
karta objektu Plán zásad památkové ochrany MPZ Turnov		Katalogové číslo	0000
<b>název objektu</b>	ul. U Raka		
<b>č. p./č. e.</b>			
<b>parcelní čísla</b>	p. p. č. 98, 1526, 1525/1, 1525/2, 1525/3, 1524, 1540/1, 1540/2, 1541/1, 1541/2, 1541/3, 1543/1, 1543/2, 1543/3, 1546/2, 1552/3		
<b>lokalizace</b>	jihovýchodní část MPZ		
<b>GPS:</b>			
<b>výčet objektů</b>	ulice, parkoviště		
<b>rejstříkové číslo ÚSKP</b>			
<b>vlastník</b>	Město Turnov, A. Dvořáka 335, 511 01 Turnov		
<b>popis</b>			
<p>Plocha ulice má kompletně dlážděný povrch. Všechny plochy jsou zadlážděny štípanými žulovými kostkami šedé barvy, velikost 10/10 cm, kroužkově kladenými. Při okrajích je vyvýšená obruba z velkých kostek. Shodné vyvýšené obruby jsou provedeny rovněž u oddělení dlážděného povrchu a trávníku. Obdobně je provedena dlažba parkoviště před Střelnicí (částečně v kombinaci s asfaltem).</p>			
<b>dějiny objektu/stavební vývoj</b>			
<p><b>staré p. p. č. není</b> kolem roku 2010 – kompletní rekonstrukce povrchů</p>			
<b>použité prameny a literatura</b>			
<p>Ústřední archiv zeměměřičství a katastru Praha, fond Stablní katastr, <a href="http://archivnimapy.cuzk.cz/">http://archivnimapy.cuzk.cz/</a> - k. ú. Turnov.</p>			
<b>archivní plány a fotodokumentace</b>			
<p>Muzeum Českého ráje v Turnově, sbírka fotografií, sign. A-FT 934a.</p>			
<b>průzkumy</b>			
<p>Nejsou známy.</p>			
<b>architektonická kvalita, urbanistický význam, předmět památkové ochrany</b>			
<p>Pozemek je nedílnou součástí urbanistického celku města. Pro celek MPZ je důležité zejména materiálové provedení povrchů. Předmětem ochrany je urbanistické rozvržení plochy, historické materiálové řešení povrchů, trasování komunikací a chodníků, celkový vzhled plochy a městský mobiliář.</p>			
<b>závady</b>			
<p>Nejsou známy.</p>			

**doporučení/regulativy**

K zachování památkových hodnot MPZ je nutno respektovat původní urbanistické rozvržení plochy, historické materiálové řešení povrchů, trasování komunikací a chodníků. Z památkového hlediska je nezbytné zachování povrchů z přírodních dlažeb v celé ploše ulice. Poloze ulice v rámci MPZ je nutno přizpůsobit i vzhled a typy prvků městského mobiliáře.

**zpracoval:** M. Kolka, I. Peřina**datum:** 20. 4. 2016

## Přílohy:




Zákres do katastrální mapy, V. Vrabec 2015.



Ulice U Raka za domem 309, (foto sbírka MČR, inv. č. AFT 934 a).



Ulice U Raka, foto AŘ 2015.

karta objektu Plán zásad památkové ochrany MPZ Turnov		Katalogové číslo	0000
název objektu	ul. V uličkách		
č. p./č. e.			
parcelní čísla	p. p. č. 11		
lokalizace	střední část MPZ		
GPS:			
výčet objektů	ulice		
rejstříkové číslo ÚSKP			
vlastník	Město Turnov, A. Dvořáka 335, 511 01 Turnov		
<b>popis</b>			
<p>Plocha ulice má kompletně dlážděný povrch. Plocha je zdlážděna štípanými žulovými kostkami šedé barvy, velikost 10/10 cm, kroužkově kladenými. Okraje tvoří obruba (bez vyvýšení) z žulových kostek formátu cca 15 x 20 cm. Ze shodného materiálu jsou provedena boční odstavné části (parkovací stání).</p>			
<b>dějiny objektu/stavební vývoj</b>			
<p><b>staré p. p. č. 1449</b> kolem roku 2010 – rekonstrukce ulice</p>			
<b>použité prameny a literatura</b>			
<p>Ústřední archiv zeměměřičství a katastru Praha, fond Stablní katastr, <a href="http://archivnimapy.cuzk.cz/">http://archivnimapy.cuzk.cz/</a> - k. ú. Turnov.</p>			
<b>archivní plány a fotodokumentace</b>			
<p>Muzeum Českého ráje v Turnově, sbírka fotografií, sign. A-FT 417b.</p>			
<b>průzkumy</b>			
<p>Nejsou známy.</p>			
<b>architektonická kvalita, urbanistický význam, předmět památkové ochrany</b>			
<p>Pozemek je nedílnou součástí urbanistického celku města a středověkého jádra. Cenné je zachování dlažby v celé ploše ulice. Pro celek MPZ je důležité zejména materiálové provedení povrchů. Předmětem ochrany je urbanistické rozvržení plochy, historické materiálové řešení povrchů, trasování komunikací a chodníků, celkový vzhled plochy a městský mobiliář.</p>			



**závady**

Nejsou známy.

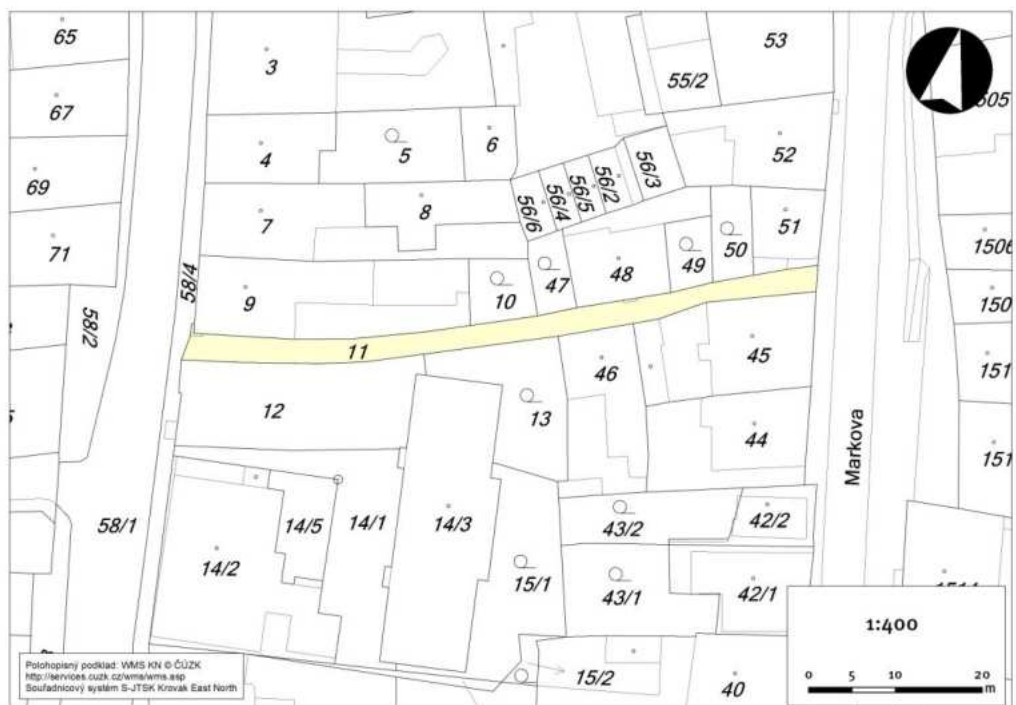
**doporučení/regulativy**

K zachování památkových hodnot MPZ je nutno respektovat původní urbanistické rozvržení plochy, historické materiálové řešení povrchů, trasování komunikací a chodníků. Z památkového hlediska je nezbytné zachování povrchů z přírodních dlažeb v celé ploše ulice. Poloze ulice v rámci MPZ je nutno přizpůsobit i vzhled a typy prvků městského mobiliáře.

**zpracoval:** M. Kolka, I. Peřina

**datum:** 20. 4. 2016

## Přílohy:



Zákres do katastrální mapy, V. Vrabec 2015.



Ulice V uličkách, (foto sbírka MČR, inv. č. AFT 714 b).



Ulice V uličkách, foto MK 2013.



Ulice V uličkách, foto IP 2016.

karta objektu Plán zásad památkové ochrany MPZ Turnov		Katalogové číslo	0000
název objektu	ul. Vejrichova		
č. p./č. e.			
parcelní čísla	p. p. č. 78		
lokalizace	střední část MPZ		
GPS:			
výčet objektů	ulice		
rejstříkové číslo ÚSKP			
vlastník	Město Turnov, A. Dvořáka 335, 511 01 Turnov		
<b>popis</b>			
<p>Plocha ulice má kompletně dlážděný povrch. Zadláždění chodníků – štípané žulové kostky šedé barvy, velikost 5/5 cm, kroužkově kladené (základní plochy jsou rozčleněny obdélnými poli, vyskládanými z šedočerných štípaných kostek 5/5 cm). Obrubníky – žula. Vozovka – štípané žulové kostky šedé barvy, velikost 10/10 cm, kroužkově kladené. Při okraji jsou zde provedeny „parkovací“ pásy z řádkově kladených žulových kostek cca 15/15 cm. Shodně jsou řešeny sjezdy na pozemky.</p>			
<b>dějiny objektu/stavební vývoj</b>			
<p>staré p. p. č. 1460 2009 – rekonstrukce ulice</p>			
<b>použité prameny a literatura</b>			
<p>Ústřední archiv zeměměřičství a katastru Praha, fond Stablní katastr, <a href="http://archivnimapy.cuzk.cz/">http://archivnimapy.cuzk.cz/</a> - k. ú. Turnov. NPÚ, ÚOP v Liberci, archiv, složka spisů k ul. Tázlerova a Vejrichova.</p>			
<b>archivní plány a fotodokumentace</b>			
Nejsou známy.			
<b>průzkumy</b>			
Nejsou známy.			
<b>architektonická kvalita, urbanistický význam, předmět památkové ochrany</b>			
<p>Pozemek je nedílnou součástí urbanistického celku města. Cenné je zachování dlažby v celé ploše ulice. Pro celek MPZ je důležité zejména materiálové provedení povrchů. Předmětem ochrany je urbanistické rozvržení plochy, historické materiálové řešení povrchů, trasování komunikací a chodníků, celkový vzhled plochy a městský mobiliář.</p>			
<b>závady</b>			
1) obrubníky ze strojně řezané žuly			

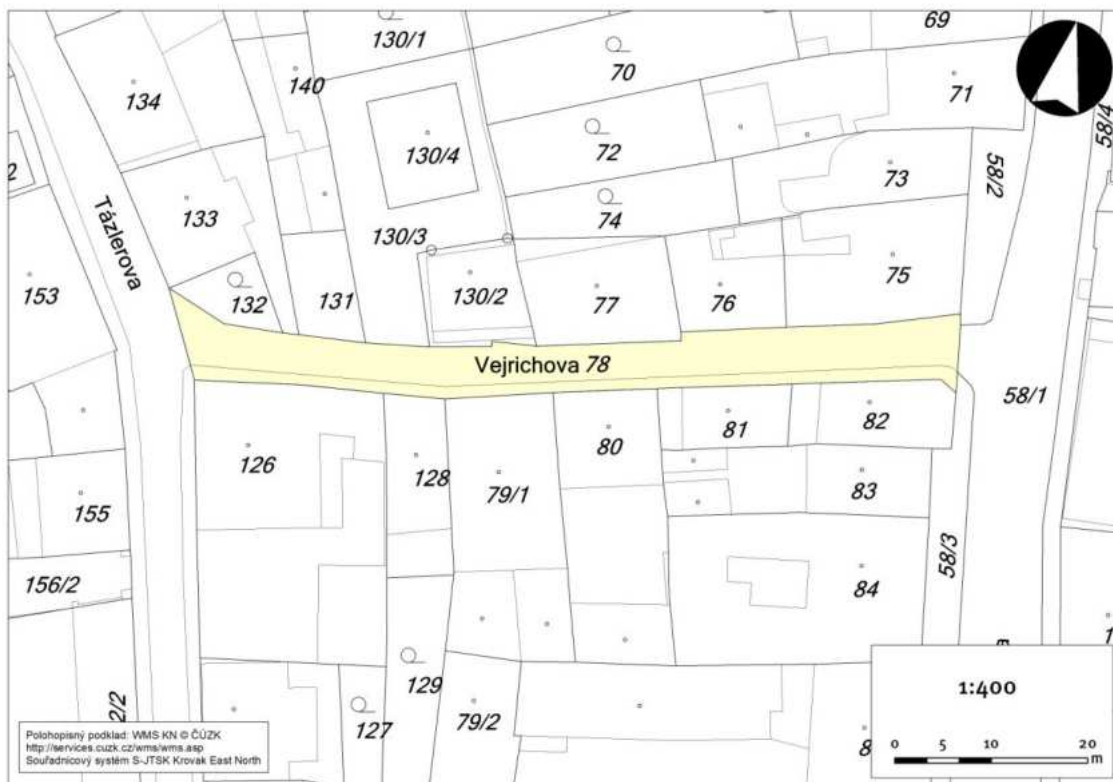
**doporučení/regulativy**

K zachování památkových hodnot MPZ je nutno respektovat původní urbanistické rozvržení plochy, historické materiálové řešení povrchů, trasování komunikací a chodníků. Z památkového hlediska je nezbytné zachování povrchů z přírodních dlažeb v celé ploše ulice. Poloze ulice v rámci MPZ je nutno přizpůsobit i vzhled a typy prvků městského mobiliáře.

**zpracoval:** M. Kolka, I. Peřina**datum:** 20. 4. 2016



## Přílohy:



Zákres do katastrální mapy, V. Vrabec 2015.



Ulice Vejrichova, křižovatka s ulicí A. Dvořáka, foto IP 2013.



Ulice Vejrichova, celkový pohled od křižovatky s ulicí A. Dvořáka, foto IP 2016.



Ulice Vejrichova, křižovatka s Tázlerovou ulicí, foto IP 2016.